

**PROCEDURA SELETTIVA PER L'ASSUNZIONE DI N. 1 RICERCATORE A TEMPO DETERMINATO, AI SENSI DELL'ART. 24 COMMA 3 LETT. B) DELLA LEGGE N. 240/2010, PER IL SETTORE CONCORSUALE 08/F1 "Pianificazione e progettazione urbanistica e territoriale" E PER IL SETTORE SCIENTIFICO-DISCIPLINARE ICAR/21 "Urbanistica" - SCUOLA DI Architettura e Design UNIVERSITA' DEGLI STUDI DI CAMERINO (Bando D.R. Prot. n. 39301 dell'8/06/2023, il cui avviso è stato pubblicato sulla Gazzetta Ufficiale – IV Serie speciale - n. 46 del 20/06/2023)**

## **VERBALE N. 2A**

### **Valutazione preliminare dei candidati**

Il giorno 16.10.2023 alle ore 10.00 ha luogo la seconda riunione della procedura riportata in epigrafe, sempre in via telematica, secondo quanto previsto nel bando.

La Commissione, nominata con decreto rettorale Prot. n. 56649 del 31/07/2023, pubblicato sul sito di Ateneo in data 31/07/2023, è composta da:

Prof. Paolo Galuzzi - Presidente

Prof.ssa Bojana Bojanic Obad Scitaroci ..... - Componente

Prof. Elio Trusiani ..... - Segretario verbalizzante

si riunisce al completo per procedere all'esame dei titoli e delle pubblicazioni scientifiche presentati dai candidati.

La Commissione, accertato che i criteri di valutazione fissati nella precedente riunione sono stati resi pubblici per almeno sette giorni, senza che gli uffici amministrativi abbiano comunicato la ricezione di alcuna osservazione, prende visione dell'elenco con i nominativi dei candidati, trasmesso dall'Ufficio Concorsi dell'Ateneo, delle pubblicazioni da questi effettivamente inviate.

La Commissione prende atto che i candidati da valutare sono 3 e non 4, come da elenco trasmesso, perché una candidata è stata esclusa dall'ufficio competente che, a seguito di una verifica, ha constatato che non aveva i requisiti per partecipare".

La commissione, pertanto, prende atto e prende atto che le 3 candidate da valutare sono:

- 1) **Claudia Faraone**
- 2) **Sabina Anna Lenoci**
- 3) **Ilenia Pierantoni**

I componenti della Commissione dichiarano che non sussistono situazioni di incompatibilità, ossia che non si trovano in rapporto di parentela o di affinità fino al quarto grado compreso e che

non sussistono situazioni di conflitto di interessi, ai sensi dell'art. 51 del codice di procedura civile, con le candidate da valutare.

La Commissione, quindi, procede a visionare il materiale inviato da ciascuna candidata e trasmesso tramite piattaforma informatica, verificando preliminarmente il possesso dei requisiti di partecipazione, di cui all'art. 3 del bando.

Per quanto riguarda le pubblicazioni, la Commissione prende in esame solo quelle corrispondenti all'elenco allegato da ciascuna candidata alla domanda di partecipazione alla selezione, nel rispetto del limite massimo indicato nell'art. 1 del bando.

La Commissione, ai fini della presente selezione, prende in considerazione esclusivamente pubblicazioni o testi accettati per la pubblicazione, secondo le norme vigenti, nonché saggi inseriti in opere collettanee e articoli editi su riviste in formato cartaceo o digitale, con esclusione di note interne o rapporti dipartimentali. La tesi di dottorato o di titolo equipollente viene presa in considerazione anche in assenza delle condizioni sopra indicate.

Per la valutazione la Commissione tiene conto dei criteri stabiliti nella seduta preliminare del 12.09.2023.

Vengono, quindi, prese in esame le pubblicazioni redatte in collaborazione con i Commissari della presente procedura di valutazione o con i terzi, al fine di valutare l'apporto del candidata.

In ordine alla possibilità di individuare l'apporto dei singoli coautori alle pubblicazioni presentate dalle candidate, che risultano svolte in collaborazione con i componenti della Commissione, si precisa quanto segue:

La Prof.ssa Bojana Bojanic Obad Scitaroci ha lavori in comune con la candidata Ilenia Pierantoni e precisamente:

la pubblicazione n. 2

2. Hisschemöller M., Kireyeu V., Freude T., Guerin F., Likhacheva O., Pierantoni I., Sopina A., von Wirth T., Šćitaroci B. B. O., Mancebo F., Sargolini M., & Shkaruba A. (2022). "Conflicting perspectives on urban landscape quality in six urban regions in Europe and their implications for urban transitions". *Cities*, 131, 104021. <https://doi.org/10.1016/j.cities.2022.104021>

la pubblicazione n. 5

5. Bojanić Obad Šćitaroci B., Pierantoni I., Sargolini M., Sopina A. (2021) "Fostering holistic natural-risk resilience in spatial planning". *TeMA - Journal of Land Use, Mobility and Environment*, 155-179. DOI: <https://doi.org/10.6093/1970-9870/7427>

La Commissione sulla scorta delle dichiarazioni rese dalla Prof.ssa Bojana Bojanic Obad Scitaroci delibera di ammettere all'unanimità le pubblicazioni in questione alla successiva fase del giudizio di merito.

Successivamente, dopo attenta analisi comparata dei lavori svolti in collaborazione tra il candidato e terzi, la Commissione rileva che i contributi scientifici dello stesso sono enucleabili e distinguibili (tenuto conto, ad esempio, anche dell'attività scientifica globale sviluppata dal candidato, la Commissione ritiene che vi siano evidenti elementi di giudizio per individuare l'apporto dei singoli coautori) e unanimemente delibera di ammettere alla successiva valutazione di merito i seguenti lavori:

la pubblicazione n.2

2. Hisschemöller M., Kireyeu V., Freude T., Guerin F., Likhacheva O., Pierantoni I., Sopina A., von Wirth T., Šćitaroci B. B. O., Mancebo F., Sargolini M., & Shkaruba A. (2022). "Conflicting perspectives on urban landscape quality in six urban regions in Europe and their implications for urban transitions". *Cities*, 131, 104021. <https://doi.org/10.1016/j.cities.2022.104021>

la pubblicazione n. 5

5. Bojanić Obad Šćitaroci B., Pierantoni I., Sargolini M., Sopina A. (2021) "Fostering holistic natural-risk resilience in spatial planning". *TeMA - Journal of Land Use, Mobility and Environment*, 155-179. DOI: <https://doi.org/10.6093/1970-9870/7427>

La Commissione, terminata la fase dell'enucleazione, tiene conto delle pubblicazioni presentate dalle candidate, come risulta dagli elenchi, e dei cv che vengono allegati al verbale e ne costituiscono parte integrante (Allegato A al verbale n. 2A – Elenchi pubblicazioni; Allegato B al verbale 2A (cv delle candidate)).

La Commissione inizia l'esame dei titoli e, alle ore 16.30, non avendo terminato le valutazioni, si riconvoca per il giorno 25.10.2023, alle ore 9.30 per la prosecuzione dei lavori.


La seduta è chiusa alle ore 16.30.

Il presente verbale è letto, approvato e sottoscritto seduta stante.

Data, 16.10.2023

LA COMMISSIONE:

Prof. Elio Trusiani..... – Segretario



*Dichiarazione di assenza di incompatibilità da allegare al verbale n. 2A*

**PROCEDURA SELETTIVA PER L'ASSUNZIONE DI N. 1 RICERCATORE A TEMPO DETERMINATO, AI SENSI DELL'ART. 24 COMMA 3 LETT. B) DELLA LEGGE N. 240/2010, PER IL SETTORE CONCURSALE 08/F1 "Pianificazione e progettazione urbanistica e territoriale" E PER IL SETTORE SCIENTIFICO-DISCIPLINARE ICAR/21 "Urbanistica" - SCUOLA DI Architettura e Design UNIVERSITA' DEGLI STUDI DI CAMERINO (Bando D.R. Prot. n. 39301 dell'8/06/2023, il cui avviso è stato pubblicato sulla Gazzetta Ufficiale – IV Serie speciale - n. 46 del 20/06/2023)**

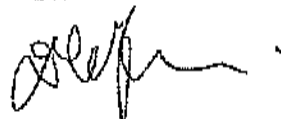
Il sottoscritto Prof. Elio Trusiani, Professore Associato presso l'Università di Camerino, in qualità di componente della Commissione giudicatrice nominata in riferimento alla procedura selettiva indicata in epigrafe, dichiara che non sussistono situazioni di incompatibilità tra il sottoscritto e i candidati, così come previsto dall'art. 51 c.p.c., e si impegna a rispettare i principi deontologici e di riservatezza.

Data, 16.10.2023

In fede

Prof. Elio Trusiani

Firma



*Dichiarazione di assenza di incompatibilità con i candidati da allegare al verbale n. 2A*

**PROCEDURA SELETTIVA PER L'ASSUNZIONE DI N. 1 RICERCATORE A TEMPO DETERMINATO, AI SENSI DELL'ART. 24 COMMA 3 LETT. B) DELLA LEGGE N. 240/2010, PER IL SETTORE CONCORSUALE 08/F1 "Pianificazione e progettazione urbanistica e territoriale" E PER IL SETTORE SCIENTIFICO-DISCIPLINARE ICAR/21 "Urbanistica" - SCUOLA DI Architettura e Design UNIVERSITA' DEGLI STUDI DI CAMERINO (Bando D.R. Prot. n. 39301 dell'8/06/2023, il cui avviso è stato pubblicato sulla Gazzetta Ufficiale – IV Serie speciale - n. 46 del 20/06/2023))**


Il/La sottoscritto/a Prof.ssa Bojana Bojanic Obad Scitaroci Professore Ordinario presso l'Università di Zagreb, in qualità di componente della Commissione giudicatrice nominata in riferimento alla procedura selettiva indicata in epigrafe, dichiara che non sussistono situazioni di incompatibilità tra il/la sottoscritto/a e i candidati da valutare, così come previsto dall'art. 51 c.p.c., e si impegna a rispettare i principi deontologici e di riservatezza.

Data, 16.10.2023.

In fede

Prof.ssa Bojana Bojanic Obad Scitaroci\_

Firma



*Dichiarazione di assenza di incompatibilità con i candidati da allegare al verbale n. 2A*


**PROCEDURA SELETTIVA PER L'ASSUNZIONE DI N. 1 RICERCATORE A TEMPO DETERMINATO, AI SENSI DELL'ART. 24 COMMA 3 LETT. B) DELLA LEGGE N. 240/2010, PER IL SETTORE CONCORSUALE 08/F1 "Pianificazione e progettazione urbanistica e territoriale" E PER IL SETTORE SCIENTIFICO-DISCIPLINARE ICAR/21 "Urbanistica" - SCUOLA DI Architettura e Design UNIVERSITA' DEGLI STUDI DI CAMERINO (Bando D.R. Prot. n. 39301 dell'8/06/2023, il cui avviso è stato pubblicato sulla Gazzetta Ufficiale – IV Serie speciale - n. 46 del 20/06/2023))**

Il sottoscritto Prof. Paolo GALUZZI, Professore Ordinario presso Sapienza Università di Roma, in qualità di componente della Commissione giudicatrice nominata in riferimento alla procedura selettiva indicata in epigrafe, dichiara che non sussistono situazioni di incompatibilità tra il/la sottoscritto/a e i candidati da valutare, così come previsto dall'art. 51 c.p.c., e si impegna a rispettare i principi deontologici e di riservatezza.

Data, 16 Ottobre 2023

In fede

Prof. Paolo Galuzzi

A handwritten signature in black ink, appearing to read 'Paolo Galuzzi', with a small vertical mark above the end of the signature.

## **Allegato A al verbale n. 2A \_ Elenchi pubblicazioni**

### **Sabina Anna Lenoci**

1. S. Lenoci, L'urbanistica spiegata a mia figlia, Lettera 22, 2022
2. S. Lenoci "Tra valorizzazione e riconversione ecologica La rigenerazione della città di Canosa di Puglia", La Convenzione Europea del Paesaggio vent'anni dopo (2000-2020) Ricezione, criticità, prospettive, Martina Frank e Myriam Pilutti Namer (a cura di), Edizioni Ca' Foscari - Digital Publishing 2021, Venezia
3. S. Lenoci, "Postfazione: Processi di rigenerazione, ovvero progettare sull'esistente", M. Ieva, N. Scardigno, (a cura di) L'infuturarsi della città storica, Franco Angeli, 2021
4. S. Lenoci, A. Di Campi, S. Lenoci, (a cura di) in Postcolonial urbanism, urban experimentations and territorial researches from the tropics, ARACNE, 2018
5. S. Lenoci, "Welfare e centri di quartiere: per una migliore vivibilità della città pubblica", in URBANISTICA, N.156, luglio-dicembre 2015
6. S. Lenoci, C. Faraone (a cura di), Territori della rigenerazione tra Europa e Italia: il caso della ex Caserma Romagnoli, GraficheTurato, Padova, 2014
7. S. Lenoci, Il desiderio di urbanità della città contemporanea. Il caso Défense, Quodlibet, 2013
8. S. Lenoci, "Appunti sul progetto sostenibile della città contemporanea", in Archivio di studi urbani e regionali, n. 103, 2012
9. S. Lenoci, "Il progetto dello spazio collettivo. L'Esperienza della Défense a Parigi", in L. Carlini, P. Di Biagi, L. Safred (a cura di), Arte e città. Opere e interventi artistici nello spazio urbano, Edizioni Università di Trieste, Trieste 2008
10. S. Lenoci, "Il progetto della città balneare" in M. Balzani, E. Montalti (a cura di) I progetti nelle città della costa, Maggioli editori, 2008
11. S. Lenoci, Tra Arte ecologia e urbanistica. Il progetto dello spazio collettivo, Meltemi, 2005
12. S. Lenoci, "Il progetto delle infrastrutture come laboratorio di sperimentazione della città contemporanea", in Paesaggi Infrastrutturali, Serena Maffioletti (a cura di), Il Poligrafo 2005

Tesi di Dottorato, "Astrazione e realtà nel progetto contemporaneo. Passaggi tra arte e urbanistica", (rel. Prof. M. De Michelis), IUAV, 2000

### **Claudia Faraone:**

1. [Articolo] Faraone Claudia, Faraone Mattia, "L'Aquila e i suoi strumenti urbanistici alla prova del terremoto: quali spazi per la temporaneità della vita pubblica?", in Fabietti, V. Giannino, C. e Sepe M. (a cura di) Urbanistica Informazioni 005, La ricostruzione dopo una catastrofe: da spazio in attesa a spazio pubblico, INU edizioni, ISBN 978-88-7603-096-3
2. [Articolo] Dehaene Michiel, Faraone Claudia (2014) "Landscapes larger than life: notes on two films about territorial transformations in Europe" in OASE Journal for Architecture n.93 "making landscape public, making public landscape", NAI publishers, <http://www.oasejournal.nl/en/Issues/93/LandscapesLargerThanLife> pp27-39
3. [Capitolo di libro] Faraone C. (2014) Carso+IO ...un altro Carso in Marcon C., Zanetti M., "Prove di paesaggio. Riscoperte reinvenzioni risignificazioni", GotoECO edizioni, Gorizia, pp 30-37
4. [Capitolo di libro] Faraone Claudia (2015), Paesaggi post-terremoto a L'Aquila (2009-2014) in Marmorì A., Puccini L., Scandellari V., Van Riel S. (a cura di) "Architettura e città. Problemi



di conservazione e valorizzazione”, Altralinea edizioni ISBN 978-88-98743-57-5, pp. 271-277 con foto di Andrea Sarti .

5. [Articolo] Faraone Claudia (2015) L'Aquila in tre atti. Dalle ordinanze per soddisfare il “fabbisogno alloggiativo” all’esplosione di case nella città-territorio in Lo Squaderno. *Explorations on Space and Society*, n. 38, Imbalances and Fragilities <http://www.losquaderno.professionaldreamers.net/wp-content/uploads/2015/12/sQ381.pdf>, Professional dreamers
6. [Articolo] Faraone C. (2017) Confini e spazio-temporalità nell'Aquila post-disastro in *Urban Tracks Journal of Urban Planning - Sentieri Urbani Rivista trimestrale di urbanistica*, n.22, pp.46-52. Special issue Urban Boundaries- Segni di confine a cura di Andrea Mubi Brighenti, Cristina Mattiucci, Federico Rahola
7. [Capitolo di libro] Bonello V., Faraone C., Nicoletto L., Pedrini G. (2021) Un atlante del cambiamento tra Mestre e Marghera in Tosi M.C., Faraone C, (a cura di) *Città e lavoro. Spazi, attori e pratiche della transizione tra Mestre e Marghera*, Quodlibet, Macerata, pp. 18-90
8. [Articolo] Bonello, V., Faraone C., Leoncini R., Nicoletto L., Pedrini G.(2022) (Un)making space for manufacturing in the city: The double edge of pro-makers urban policies in *Brussels in Cities*, 129, 103816, DOI: <https://doi.org/10.1016/j.cities.2022.103816>.
9. [Articolo] Faraone C. (2022) Territorial Challenges for Cultural and Creative Industries' Contribution to Sustainable Innovation: Evidence from the Interreg Project DIVA Ita-Slo, *MDPI, SUSTAINABILITY*, p. 1-34, ISSN: 2071-1050, doi: 10.3390/su141811271
10. [Articolo] Fabbro S., Faraone C. (2022) Verso la “transizione ecologica”: Ecopoli come visione e modello per il governo del territorio, in *Urbanistica Informazioni* n.306 s.i., novembre–dicembre 2022, a cura di Francesco Domenico Moccia e Marichela Sepe, ISSN 0392-5005, pagg. 713-716
11. [Capitolo di libro] Faraone, C., Muzzi, G. (2023) Urban Space and Collective Practices as a Political Matter. The Case of 'Piave' neighbourhood in Mestre (Venice) in Popescu Carmen, Hohlfeldt Marion (eds) “Living Politics in the City: architecture as catalyst for public space”. Leuven University Press, ISBN: 978 94 6270 359 9
12. [Monografia] Faraone Claudia (2023) *Abitare collettivo. Temporalità, rigenerazioni e innovazioni urban(istiche) nell'area metropolitana veneziana*, Aracne editrice, ISBN 979-12-218-0766-0

[Tesi di dottorato europeo] Faraone, C. (2011) Registrare la città. Il video d’osservazione come pratica di ricerca urbanistica tra racconti, tracce e metafore, relatore Prof. Giorgio Piccinato (Roma Tre), correlatrice Alessia De Biase (LAA/Paris Villette)

#### **Ilenia Pierantoni:**

1. Sargolini M., Pierantoni I., (2023). “La rinascita delle aree interne del Centro Italia riparte dai paesi”. In Moccia F.D., Sepe M. (a cura di), *Oltre il futuro. Pianificare nell’incertezza per progettare l’imprevedibilità*. Collana Accademia. Roma, INU Edizioni. ISBN 978-88-7603-246-2
2. Hisschemöller M., Kireyeu V., Freude T., Guerin F., Likhacheva O., Pierantoni I., Sopina A., von Wirth T., Šćitaroci B. B. O., Mancebo F., Sargolini M., & Shkaruba A. (2022). “Conflicting perspectives on urban landscape quality in six urban regions in Europe and their implications for urban transitions”. *Cities*, 131, 104021. <https://doi.org/10.1016/j.cities.2022.104021>
3. Sargolini M., Pierantoni I., Polci V., Stimilli F. (a cura di) (2022). “Progetto Centro Italia. Nuovi sentieri di sviluppo per l’Appennino Centrale interessato dal sisma del 2016”. Pescara, Carsa Edizioni.
4. Rizzo A., Cappellano F., Pierantoni I., Sargolini M. (2022). “Do natural disasters accelerate sustainability transitions? Insights from the Central Italy earthquake”. *European Planning Studies*, January 2022. DOI:10.1080/09654313.2021.2022104

5. Bojanić Obad Šćitaroci B., Pierantoni I., Sargolini M., Sopina A. (2021) "Fostering holistic natural-risk resilience in spatial planning". *TeMA - Journal of Land Use, Mobility and Environment*, 155-179. DOI: <https://doi.org/10.6093/1970-9870/7427>
6. Pierantoni I., Sargolini M. (2020). "Protected areas and local communities: a challenge for inland development". ListLab Publisher, Trento. ISBN: 9788832080414
7. Pierantoni I., Pierantozzi M., Sargolini M. (2020), "COVID 19-A Qualitative Review for the Reorganization of Human Living Environments". *Applied Sciences* 10(16):5576. DOI:10.3390/app10165576
8. Annesi N. Battaglia M., Pierantoni I., Sargolini M. (2019) "Future perspectives of sustainable development: An innovative planning approach to inner areas. Experience of an Italian alpine region". *Futures* 114, 102468. <https://doi.org/10.1016/j.futures.2019.102468>
9. Dastgerdi A. S., Pierantoni I., Sargolini M. (2019) "Climate Change Challenges to Existing Cultural Heritage Policy". *Sustainability*, Volume 11, Issue 19, 5227. <https://doi.org/10.3390/su11195227>
10. Camaioni C, Di Prospero L, D'Onofrio R, Pierantoni I, Renzi A, Sargolini M (2018). "The Ideal Adriatic City". In Sargolini M., D'Onofrio R., Cocci Grifoni R. (a cura di), *Quality of Life in Urban Landscapes: In Search of a Decision Support System*, Springer International Publishing Switzerland, ISBN: 9783319655819, doi: 10.1007/978-3-319-65581-9
11. Pierantoni I., Camaioni C., D'Onofrio R., Sargolini M. (2017), "Therapeutic Parks in Natural Protected Areas in Umbria Region". *Territorio*, 81-2017. p. 140-148, ISSN: 1825-8689, doi: 10.3280/TR2017-082024
12. Pierantoni I., Sargolini M. (2016), "I paesaggi dell'abbandono: nuovi spazi urbani e territoriali per nuove comunità". *Urbanistica*, n. 157. ISSN: 0042-1022

Tesi di Dottorato (2015); "Il Territorio della comunità locale. Strumenti e strategie innovative di governo per una cura diffusa del territorio" (Tutor: Prof. Michele Talia); Sapienza Università di Roma.

**Allegato B al verbale 2A (cv delle candidate).**

A handwritten signature in black ink, consisting of a stylized 'M' or 'W' shape with a horizontal line extending to the right.

## **CURRICULUM ATTIVITÀ SCIENTIFICA, DIDATTICA E PROFESSIONALE** di Claudia Faraone

*Architetta di formazione, mi laureo su temi urbanistici all'Università Iuav di Venezia. Mi dedico alla ricerca dopo la specializzazione biennale in urbanistica nel joint program EMU tra le università UPC Barcelona, TU Delft, KU Leuven, conseguita grazie a una borsa di studio. Mi candido al dottorato del Dipartimento di Studi Urbani dell'Università di Roma Tre - che ottengo con borsa di studio - per espandere le mie competenze e produrre una riflessione di ricerca nell'ambito del progetto locale e delle politiche territoriali. Lavoro alla tesi sugli strumenti audiovisuali per l'urbanistica con una prospettiva metodologica e un confronto internazionale che mi permette di conseguire l'etichetta di dottorato europeo e in seguito torno a Venezia per collaborare ad alcune ricerche d'interesse nazionale ed europeo finanziate dal MIUR e dai fondi europei FSE e Interreg, facendo ricerca all'interno di gruppi di ricerca multidisciplinari.*

*Da allora, il mio percorso di ricerca teorica e operativa si è orientato principalmente sull'analisi di processi e l'individuazione di forme e strumenti per la rigenerazione urbana e territoriale, con un primo focus sulla rigenerazione dei quartieri di edilizia sociale e di aree dismesse, attraverso la progettazione urbana orientata agli spazi e servizi pubblici. Un secondo focus si è concentrato sulla lettura e interpretazione delle condizioni della dispersione insediativa e sugli interventi territoriali orientati ai servizi pubblici ed ecosistemici, per la mitigazione dei rischi idrogeologici alla scala urbana e territoriale. Entrambi i focus sono stati combinati con l'attivazione di percorsi di collaborazione e co-progettazione con le comunità insediate e gli stakeholder territoriali e inseriti all'interno della cornice di strumenti urbanistici. Un terzo focus si è concentrato sulla lettura e interpretazione dei tessuti industriali e produttivi in transizione, con un focus sulla manifattura urbana, la costruzione di ecosistemi urbani di servizi e il ruolo delle imprese creative nel promuovere innovazione sostenibile. Filo rosso che tiene insieme questi diversi percorsi e occasioni di ricerca è lo spazio fisico - esito di dinamiche socio-economiche e saperi tecnici - come supporto alla rigenerazione per il miglioramento della qualità della vita e dei servizi offerti all'abitare, alla produzione, agli ecosistemi.*

*Le metodologie applicate sono state sia qualitative che quantitative, con osservazioni sul campo e la restituzione attraverso 'biografie' di quartieri, con progetti per lo spazio pubblico attraverso processi di rigenerazione, infine con proposte per i territori urbani in transizione attraverso l'utilizzo di database informativi per il territorio con mappature, info-grafiche e scenari progettuali da un lato, e dall'altro l'uso di casi studio con analisi di politiche, restituzioni testuali e/o audiovisuali, vision.*

La sottoscritta Claudia Faraone, ai sensi degli art.46 e 47 DPR 445/2000 e s.m.i., consapevole delle sanzioni penali previste dall'art.76 del DPR 445/2000 e successive modificazioni ed integrazioni per le ipotesi di falsità in atti e dichiarazioni mendaci, dichiara sotto la propria responsabilità:

### **Contenuti:**

#### **ISTRUZIONE E FORMAZIONE**

##### **ATTIVITÀ DIDATTICA**

Corsi Universitari

Tesi di laurea

Lezioni e seminari

##### **ESPERIENZA LAVORATIVA**

Ricerca Universitaria

Collaborazione Tecnica Extra-Universitaria

Attività di scrittura progettuale

##### **ATTIVITÀ OPERATIVA E SCIENTIFICA**

Curatrice e membro del comitato scientifico e organizzativo di seminari e convegni nazionali e internazionali

Contributi di ricerca in seminari universitari e dottorali, convegni nazionali e internazionali

Membro del comitato organizzativo e/o tutor-docente su incarico di workshop

Adesione a tavoli partecipativi e gruppi di lavoro di sviluppo locale

Curatela e produzione di mostre di architettura e urbanistica

Partecipazione a mostre di architettura e urbanistica

Partecipazione a gruppi di progettazione

Partecipazione a gruppi di ricerca nazionali e internazionali

Partecipazione ad associazioni e reti scientifiche e professionali

Borse di studio

##### **PUBBLICAZIONI**

Pubblicazioni [Curatele di volumi e riviste, Capitoli di libro, Articoli in riviste internazionali e nazionali, Atti di conferenze, Contributi in catalogo, Recensioni e interviste]

Saggi audiovisuali

##### **CAPACITÀ E COMPETENZE PERSONALI**



## ISTRUZIONE E FORMAZIONE

• Date (da – a)	5 Novembre 2007 – 20 maggio 2011
• Nome e tipo di istituto di istruzione o formazione	Dottorato in Politiche territoriali e Progetto locale, sezione della scuola dottorale in Culture e Trasformazioni della Città e del Territorio, presso il Dipartimento di Studi Urbani della Facoltà di architettura dell'Università Roma Tre.
• Qualifica conseguita e eventuale punteggio: laurea, dottorato, specializzazione, assegno di ricerca, master, altro	Dottorato di ricerca con una tesi dal titolo "Registrazione la città. Il video d'osservazione come pratica di ricerca urbanistica tra racconti, tracce e metafore", relatore Prof. Giorgio Piccinato (Roma Tre), correlatrice Alessia De Biase (LAAParis Villette). Il dottorato ha ricevuto l'Etichetta di Dottorato Europeo per cui la tesi ha giovato di un soggiorno di 6 mesi in università europea (Laboratoire Architecture Anthropologie di ENSA Paris La Villette), è stata redatta in Italiano e inglese, ha avuto la revisione di 2 reviewer professori di università europee (ENSA Paris La Villette e UGent University) e un discussant professore europeo durante la difesa della tesi (Prof. Rémi Papillault, ENSA Toulouse)

• Date (da – a)	19 settembre 2005 – 22 settembre 2007
• Nome e tipo di istituto di istruzione o formazione	UPC – Universitat Politècnica de Catalunya, Barcellona, TU – Technische Universiteit, Delft, Paesi Bassi e KU – Katholieke Universiteit, Lovanio, Belgio
• Qualifica conseguita e eventuale punteggio: laurea, dottorato, specializzazione, assegno di ricerca, master, altro	European Postgraduate masters' degree in Urbanism. Strategies and design for cities and territories (Master di II livello-Joint program) <a href="http://www.emurbanism.eu">http://www.emurbanism.eu</a> Titolo tesi (in inglese): "Skopje city centre. An accumulation of fragments and spaces", relatore Bruno De Meulder (KU Leuven), correlatore Miquel Martí-Casanovas (UPC Barcelona)

• Date (da – a)	16 Ottobre 1995 – 2 luglio 2004
• Nome e tipo di istituto di istruzione o formazione	Università Iuav di Venezia
• Qualifica conseguita e eventuale punteggio: laurea, dottorato, specializzazione, assegno di ricerca	Laurea in Architettura (ord. DM '93) votazione 110/110 Tesi dal titolo "Città intermittenti. Abitare lo spazio in trasformazione". Relatore Bernardo Secchi, correlatore Stefano Munari. <a href="http://www.intermittentcities.com">www.intermittentcities.com</a>

### Abilitazioni

• Date (da – a)	2011 - oggi
• Nome e tipo di istituto di istruzione o formazione	Università Iuav di Venezia
• Qualifica conseguita	Idoneità all'attività didattica integrativa presso per SSD ICAR/20 Tecnica e pianificazione urbanistica – ICAR/21 Urbanistica – M-GGR/01 Geografia

• Date (da – a)	26 gennaio 2005
• Nome e tipo di istituto di istruzione o formazione	Università Iuav di Venezia
• Qualifica conseguita	Abilitazione professionale di architettura Iscritta all'Albo Professionale degli Architetti, Pianificatori, Paesaggisti e Conservatori della provincia di Venezia con numero di matricola 5135

### Formazione supplementare

- 16/09/2020 – 21/09/2020 Train the trainers. Corso di aggiornamento per Innovation Catalysts per l'organizzazione di HUB regionali dell'innovazione all'interno del progetto Interreg Italy-Slovenia DIVA. Organizzato da University of Nova Gorica School of Arts in collaborazione con Friuli Innovazione, Area Science Park, Università di Udine, Università Iuav di Venezia, CZK Center za kreativnost, TPLJ Technology Park Ljubljana. Online.
- 16/06/2019 – 20/06/2019 International Summer Academy Cultural and Creative Industries and Local Development, organizzata da OCSE/OECD c/o Centre for Entrepreneurship, SMEs Regions and Cities, nel framework del Local Economic and Employment Development LEED Programme, Trento IT.

24/11/2018-18/04/2019	Parcorso formativo e di progettazione per azioni socio-culturali di rigenerazione urbana #tuttamialacità@, a cura del CSV Venezia-Rovigo e dell'Università Iuav di Venezia su: Teoria del Cambiamento, Fundraising per progetti di rigenerazione urbana. Forme e modelli di business sostenibili per l'impatto sociale. Accompagnamento realizzazione dell'azione pilota.
26/10/2012 – 28/10/2012	Photographic intensive Workshop "After West. Photography / urbanism at the end of the West" promosso da FORMA Photography Foundation e Museo di Fotografia Tre Oci, Venezia.
16/03/2009 – 31/03/2009	Audio-Visual international Workshop "CITYmovie. Analysis of Urban Space with the video camera" condotto da prof. Rémi Paupittaut e Prof. Enrico Corti, Facoltà di Architettura di Cagliari con ENSA di Toulouse.
02/07/2000 – 16/07/2000	Architecture international Workshop "Studio OpenCity. Studio 03 Hybrid Spaces", Bruxelles – Kortrijk, condotto da Kelly Shannon, Bernardo Secchi, Paola Viganò, Elia Zenghelis, Eleni Gigantes.

#### ATTIVITÀ DIDATTICA Corsi Universitari

• Date (da – a)	A.A. 2022/2023
• Nome dell'Ateneo	Venice International University – Globalization Program
• Tipo di Impiego	Docente titolare del corso. Corso in inglese per studenti italiani e stranieri. Impostazione del programma e calendario del corso. Docente di didattica frontale e accompagnamento degli studenti nella formulazione di saggi testuali e visuali esplicativi della teoria urbana di un contesto a scelta dell/a discente attraverso la restituzione del lavoro di campo, con mappe, estratti interviste e le corrispettive etnografie audiovisuali di urbanistica e paesaggio. Corso sperimentale con metà delle lezioni in-situ. Caso studio: un quartiere ERP dell'area metropolitana di Venezia. URL <a href="https://www.univiu.org/spring-2023?view=resource&amp;id=1552">https://www.univiu.org/spring-2023?view=resource&amp;id=1552</a>
• Insegnamento e SSD	Inhabiting Urban Space and Sense of Place: the Heritage of XX Cent. Neighborhoods in Venice Metropolitan Area /Claudia Faraone e Maria Chiara Tosi   ICAR 14, 20, 21 - 40h

• Date (da – a)	27/09/2022 – 27/01/2023 (30/09/2023) - A.A. 2022/2023
• Nome dell'Ateneo	Università Iuav di Venezia – DCP Dipartimento Culture del Progetto
• Tipo di Impiego	Docente titolare del corso. Impostazione del programma e calendario del corso. Ideazione delle lezioni, seminari con ospiti invitati ed esercitazioni pratiche tramite instant workshop. Didattica frontale e accompagnamento degli studenti nella formulazione di saggi testuali, diagrammi e mappature, esplicativi degli argomenti affrontati durante il corso. Coordinamento della collaborazione alla didattica integrativa. Caso studio: Elaborazione di prodotti per la comunicazione di una vision sostenibile per la regione Friuli Venezia Giulia. Codice insegnamento: 38423 e G72079 - Crediti: 6 Corso di laurea: Laurea Magistrale in DESIGN DEL PRODOTTO, DELLA COMUNICAZIONE E DEGLI INTERNI [G72] - 2 anno
• Insegnamento e SSD	Design Urbano e Culture della Sostenibilità /Claudia Faraone   ICAR/20 – 6 CFU – 60 h

• Date (da – a)	A.A. 2021/2022 14/02/2022 – 27/05/2022 A.A. 2020/2021 15/02/2021 - 28/05/2021
• Nome dell'Ateneo	Venice International University – Globalization Program
• Tipo di Impiego	Docente titolare del corso. Corso in inglese per studenti italiani e stranieri. Impostazione del programma e calendario del corso. Docente di didattica frontale e accompagnamento degli studenti nella formulazione di saggi testuali e visuali esplicativi della teoria urbana di un contesto a scelta dell/a discente attraverso la restituzione del lavoro di campo, con mappe, estratti interviste e le corrispettive etnografie audiovisuali di urbanistica e paesaggio. Casi studio analizzati a scelta dell/a discente. URL <a href="https://www.univiu.org/spring-2022?view=resource&amp;id=1483">https://www.univiu.org/spring-2022?view=resource&amp;id=1483</a> Preparazione con gli studenti del VIU Plenary Thematic Workshop <a href="https://www.univiu.org/viu-life/co-curricular-program-for-students/s22-co-curr/viu-plenary-workshop-on-the-future">https://www.univiu.org/viu-life/co-curricular-program-for-students/s22-co-curr/viu-plenary-workshop-on-the-future</a>
• Insegnamento e SSD	Theories of Urban Space and Sense of Place in Global Change /Claudia Faraone-M.Chiera Tosi   ICAR 14, ICAR/20, ICAR/21 - 12h, 34h

• Date (da - a)	A.A. 2020/2021 - 15/02/2021- 02/04/2021
• Nome dell'Ateneo	Ghent University - Faculty of Engineering and Architecture
• Tipo di impiego	Docente co-titolare del corso. Corso in inglese per studenti belgi della comunità fiamminga e studenti Erasmus. Docente di didattica frontale e accompagnamento degli studenti nella formulazione di saggi visuali di indagine urbanistica, da una prospettiva etnografica per l'urban design. Tema del corso: 'Speaking of Buildings. Inhabiting the metropolitan nexus', i lavori visuali degli studenti sono stati esposti al Vandenhove Pavilion, Centrum voor Architectuur en Kunst dell'università di Ghent.
• Insegnamento e SSD	Advanced topic in urbanism, urban design and landscape 1 E087400 / Prof Michiel Dehaene, Dr. Claudia Faraone e Laurence Hendryckx   ICAR/21 - 3 ECTS - 21h

• Date (da - a)	A.A. 2020/2021 - 12/10/2020 - 22/01/2021
• Nome dell'Ateneo	Università Iuav di Venezia - DCP Dipartimento Culture del Progetto
• Tipo di impiego	Collaboratrice con incarico di didattica integrativa. Corso in inglese per studenti italiani e stranieri. Docente di didattica frontale su casi studio specifici e metodologie. Accompagnamento degli studenti nella formulazione di saggi testuali e visuali esplicativi della teoria urbana di un contesto a scelta della docente attraverso la restituzione del lavoro di campo, con mappe, estratti interviste e le corrispettive etnografie audiovisuali di urbanistica e paesaggio.
• Insegnamento e SSD	Theories of the City / Claudia Faraone- M.Chiera Tosi   ICAR/21 - 6 CFU - 40h

• Date (da - a)	A.A. 2018/2019 - 08/01/2019-31/01/2019 A.A. 2018/2019 - 02/07/2019-24/07/2019 A.A. 2019/2020 - 07/01/2020-31/01/2020
• Nome dell'Ateneo	Università Iuav di Venezia - DCP Dipartimento Culture del Progetto
• Tipo di impiego	Corso intensivo in inglese a studenti stranieri. Docente di didattica frontale e accompagnamento degli studenti nella formulazione di concept progettuali e progetti architettonico-urbanistici, elaborazione di layout collettivi, somministrazione casi studio, best practice e letteratura di riferimento. Casi studio: Gronda lagunare di Venezia da Parco S.Giuliano all'aeroporto Tessera, mitigazione del rischio idraulico e continuità dell'infrastruttura dello spazio pubblico.
• Insegnamento e SSD	Urban Design Studio / Claudia Faraone-M.Chiera Tosi-Marco Ferrari   ICAR/21 - 60h

• Date (da - a)	A.A. 2017/2018 - 19/02/2018-15/05/18
• Nome dell'Ateneo	Università Iuav di Venezia - DACC Dipartimento Architettura Costruzione Conservazione
• Tipo di impiego	Collaboratrice con incarico di didattica integrativa. Collaborazione all'organizzazione complessiva del corso. Assistenza e supporto agli studenti nella formulazione di concept e progetti architettonico-urbanistici, elaborazione di layout collettivi, supporto su letteratura di riferimento, lezioni frontali. Casi studio: Gronda lagunare di Venezia da Parco S.Giuliano all'aeroporto Tessera, mitigazione del rischio idraulico e continuità dell'infrastruttura dello spazio pubblico.
• Insegnamento e SSD	Laboratorio Integrato di architettura e innovazione - Modulo Urbanistica/Maria Chiara Tosi - 20h

• Date (da - a)	A.A. 2017/2018 - 19/02/2018-15/05/18
• Nome dell'Ateneo	Università Iuav di Venezia - DACC Dipartimento Architettura Costruzione Conservazione
• Tipo di impiego	Collaboratrice con incarico di didattica integrativa. Collaborazione all'organizzazione complessiva del corso. Assistenza e supporto agli studenti nella formulazione di concept, analisi di piani, elaborazione di layout collettivi e studio della letteratura di riferimento. Casi studio: Riviste di urbanistica, concetti e parole chiave per l'urbanistica contemporanea a scelta.
• Insegnamento e SSD	Urbanistica / Francesco Sbetti - ICAR/20 - 20h

• Date (da – a)	A.A. 2017/2018 - 16/10/2017 – 01/12/2017
• Nome dell'Ateneo	Ghent University – Faculty of Engineering and Architecture
• Tipo di impiego	Docente co-titolare del corso. Corso in inglese per studenti belgi della comunità fiamminga e studenti Erasmus. Docente di didattica frontale e accompagnamento degli studenti nella formulazione di saggi visuali di indagine urbanistica, da una prospettiva etnografica per l'urban design. Titolo del corso: Moving public spaces. Tracing changing patterns of use in the southern urban fringe of Gent Caso studio: De Sterre, Campus universitario in trasformazione Lo screening degli esiti del corso è avvenuto all'interno della mostra Stadsacademie promossa dall'università di Ghent nel Museo della Città di Ghent ed è stato l'occasione di un incontro di coinvolgimento e mediazione tra gli stakeholder interessati nella trasformazione del Campus universitario De Sterre e della sua relazione con il contesto residenziale.
• Insegnamento e SSD	Advanced topic in urbanism, urban design and landscape   Michiel Dehaene, Elke Dhaenens, Claudia Faraone   ICAR/21 - 21h – 3 ECTS

• Date (da – a)	A.A. 2015/2016 – 22/02/16-20/05/16 A.A. 2016/2017 – 22/02/17-19/05/17 A.A. 2017/2018 – 22/02/18-01/06/18 A.A. 2018/2019 – 25/02/19-24/05/19 A.A. 2019/2020 – 24/02/20-22/05/20
• Nome dell'Ateneo	Università Iuav di Venezia – DCP Dipartimento Cultura del Progetto
• Tipo di impiego	Collaboratrice con incarico di didattica integrativa del modulo di Urbanistica della prof.ssa Maria Chiara Tosi. Collaborazione all'organizzazione complessiva del corso. Assistenza e supporto agli studenti nella formulazione di concept e progetti architettonico-urbanistici, elaborazione di layout collettivi e studio della letteratura di riferimento, lezioni frontali. Casi studio: Territori da riqualificare lungo il fiume Tevere a Roma e lungo il fiume Marzenego nell'area centrale Veneta. Porto Marghera (2017) e il villaggio urbano di Marghera (2018), infine la riqualificazione della periferia 900esca di Matera (2019) e la città di Lecce (2020). Il corso ha fatto parte di un programma finanziato dall'UE Intensive Program di scambio con Bruxelles e Barcellona <a href="http://www.metropolitan-estudio.eu/">http://www.metropolitan-estudio.eu/</a>
• Insegnamento e SSD	Atelier Città e paesaggio / Magistrale / Maria Chiara Tosi - ICAR/21 40h

• Date (da – a)	A.A. 2015/2016 – 12/10/15-29/01/16 A.A. 2016/2017 – 13/10/16-19/01/17
• Nome dell'Ateneo	Università Iuav di Venezia – DCP Dipartimento Cultura del Progetto
• Tipo di impiego	Collaboratrice con incarico di didattica integrativa nel corso di Cristina Renzoni. Collaborazione all'organizzazione complessiva del corso. Assistenza e supporto agli studenti nella formulazione di analisi urbanistico-territoriali, elaborazione di layout collettivi e studio della letteratura di riferimento. Lezioni frontali. Casi studio: Lettura e analisi critica dei territori dei Comuni lungo il fiume Marzenego, Mestre, area centrale Veneta
• Insegnamento e SSD	Istituzioni di Urbanistica / Cristina Renzoni - ICAR/21 30h

• Date (da – a)	A.A. 2013/14 – 30/09/13-24/01/14 A.A. 2014/15 – 23/02/15-22/05/15 A.A. 2015/16 – 22/02/16-20/05/16 A.A. 2016/17 – 07/11/16-23/01/17 A.A. 2017/18 – 09/10/17-15/01/18 A.A. 2018/19 – 08/01/19-24/05/19 A.A. 2020/21 – 23/10/20-22/01/21
• Nome del datore di lavoro	Università Iuav di Venezia - DCP Dipartimento Cultura del Progetto
• Tipo di impiego	Collaboratrice con incarico di didattica integrativa nel corso del Prof. Franco Farinelli. Coordinatrice del modulo dedicato all'esercitazione su una lettura urbanistico-geografica di un ambito urbano. Collaborazione all'organizzazione complessiva del corso. Lezioni frontali. Assistenza e supporto agli

	<p>studenti nella formulazione dell'esercitazione sull'osservazione di un ambito urbano, con 'lavoro di campo' dello spazio costruito e degli attori, e la produzione di descrizioni cartografiche e audiovisive. Casi studio: Uno spazio pubblico a piacere (2014); Quartieri ERP edilizia residenziale pubblica in provincia di Venezia, edifici e spazi aperti e i loro usi (2015-16), Sant'Elena e Giardini a Venezia (2017-2019), Laguna di Venezia (2020/21)</p> <p>URL <a href="https://urbangeographyinvenice.wordpress.com">https://urbangeographyinvenice.wordpress.com</a></p>
• Insegnamento e SSD	Geografie del Territorio Contemporaneo / Franco Fannelli – M-GGR/01, 60h

• Data (da – a)	A.A. 2014/2015 – 06/10/2014-30/01/15
• Nome dell'Ateneo	Università Iuav di Venezia – DACC Dipartimento Architettura Costruzione Conservazione
• Tipo di impiego	<p>Collaboratrice con incarico di didattica integrativa.</p> <p>Collaborazione all'organizzazione complessiva del corso. Assistenza e supporto agli studenti nella formulazione di concept e progetti architettonico-urbanistici, elaborazione di layout collettivi e studio letteratura di riferimento. Lezioni frontali.</p> <p>Casi studio: Lettura, analisi critica e progetto dei territori lungo il fiume Marzenego tra Mestre e i Comuni dell'area centrale Veneta</p>
• Insegnamento e SSD	Urbanistica / Cristina Renzoni - ICAR/20 40h

• Data (da – a)	A.A. 2013/14 – 30/09/13-16/05/14
• Nome dell'Ateneo	Università Iuav di Venezia – DCP Dipartimento Cultura del Progetto
• Tipo di impiego	<p>Collaboratrice con incarico di didattica integrativa.</p> <p>Collaborazione all'organizzazione complessiva del corso. Assistenza e supporto agli studenti nella formulazione di concept e progetti architettonico-urbanistici, elaborazione di layout collettivi e studio letteratura di riferimento. Lezioni frontali.</p> <p>Casi studio: progetti per la ricucitura degli spazi pubblici e del welfare nei centri urbani dell'area centrale Veneta</p>
• Insegnamento e SSD	Laboratorio di Progettazione Urbanistica / Maria Chiara Tosi - ICAR/21 40h

• Data (da – a)	A.A. 2012/13 – 15/10/12-30/01/13
• Nome del datore di lavoro	Università Iuav di Venezia - Facoltà di Architettura
• Tipo di impiego	<p>Collaboratrice con incarico di didattica integrativa.</p> <p>Collaborazione all'organizzazione complessiva del corso. Assistenza e supporto agli studenti nella formulazione di concept e progetti architettonico-urbanistici. Studio di progetti e letteratura di riferimento. Lezioni frontali.</p> <p>Caso studio: progetto architettonico, urbanistico e di paesaggio in alcune aree della provincia di Venezia-terraferma</p>
• Insegnamento e SSD	Modulo Urbanistica / Cristina Renzoni, Laboratorio Integrato Architettura Paesaggio e Sostenibilità 3C - ICAR/21 40h

• Data (da – a)	A.A. 2011/12 – 02/07/12-20/07/12
• Nome del datore di lavoro	Università Iuav di Venezia - Facoltà di Architettura
• Tipo di impiego	<p>Collaboratrice con incarico di didattica integrativa.</p> <p>Collaborazione all'organizzazione complessiva del corso. Assistenza e supporto agli studenti nella formulazione di concept e progetti architettonico-urbanistici, studio di progetti e letteratura di riferimento. Lezioni frontali.</p> <p>Caso studio: Intervento residenziale a Sacca Fisola, nell'isola della Giudecca a Venezia</p>
• Insegnamento e SSD	Workshop WAVE / Milena De Matteis – ICAR 14 25h

• Data (da – a)	<p>A.A. 2011/12 – 20/02/12-18/05/12</p> <p>A.A. 2012/13 – 18/02/13-17/05/13</p>
• Nome del datore di lavoro	Università Iuav di Venezia - Facoltà di Architettura
• Tipo di impiego	<p>Collaboratrice con incarico di didattica integrativa.</p> <p>Collaborazione all'organizzazione complessiva del corso. Assistenza e supporto agli studenti nell'esercitazione e lavoro di gruppo e individuale. Lezioni frontali.</p> <p>Casi studio: Lettura e analisi degli spazi pubblici e del welfare nei centri urbani dell'area centrale Veneta</p>
• Insegnamento e SSD	Analisi Urbana / Maria Chiara Tosi – ICAR 21 25h



• Date (da – a)	A.A. 2011/12 – 03/10/11-27/01/12
• Nome dell'Ateneo	Università Iuav di Venezia - Facoltà di Architettura
• Tipo di impiego	Collaboratrice con incarico di didattica integrativa. Collaborazione all'organizzazione complessiva del corso. Assistenza e supporto agli studenti nella formulazione di concept e progetti architettonico-urbanistici, elaborazione di layout collettivi e studio di progetti e letteratura di riferimento. Lezioni frontali. Caso studio: progetti architettonico-urbanistici per Mestre
• Insegnamento e SSD	Laboratorio di Progettazione Urbanistica 1 / Matteo D'Ambros - ICAR/21 20h

• Date (da – a)	A.A. 2007/08 non ho le date!
• Nome dell'Ateneo	Università degli studi di Roma Tre - Facoltà di Architettura
• Tipo di impiego	Collaboratrice con incarico di didattica integrativa. Collaborazione all'organizzazione complessiva del corso. Stesura del quaderno del corso. Assistenza e supporto agli studenti nella formulazione di concept e progetti architettonico-urbanistici, elaborazione di layout collettivi e studio di progetti e letteratura di riferimento. Lezioni frontali.
• Insegnamento e SSD	Laboratorio di Progettazione Urbanistica / Giovanni Caudo - ICAR/21

• Date (da – a)	A.A. 2005/06 – 2005/07 – 2007/08 non ho le date!
• Nome dell'Ateneo	Università degli studi di Roma Tre - Facoltà di Architettura
• Tipo di impiego	Collaboratrice con incarico di didattica integrativa. Modulo didattico "Il plastico come strumento di rappresentazione nel progetto urbano"
• Insegnamento e SSD	Laboratorio di Progettazione Urbanistica / Giovanni Caudo - ICAR/21

#### Tesi

• Date (da – a)	2010 - oggi
• Tipo di impiego.	Correlatrice, reviewer o discussant di tesi di laurea specialistica e PhD:  Correlatrice tesi di laurea - Modelli di città per una pianificazione urbanistica ecosostenibile. Laureanda Mara Zirardo, Relatore: prof. Sandro Fabbro, Correlatrice: arch. Claudia Faraone, presso il Dipartimento Politecnico di Ingegneria e Architettura dell'Università degli studi di Udine, 2022 - in corso.  Correlatrice Tesi PhD - La riattivazione dal basso di spazi di prossimità attraverso le portinerie di quartiere. Il caso di via Piave a Mestre, Venezia. Dottoranda: Giovanna Muzzi, relatrice: Prof.ssa Giovanna Marconi, Università Iuav di Venezia, Dottorato in Architettura, città e design, Ambito di ricerca in Pianificazione territoriale e politiche pubbliche del territorio, XXXV ciclo, a.a. 2021/2022 sessione II  Discussant invitata - Presentazione del lavoro degli studenti "What comes after devastation?" esito finale del corso di Urbanistica aa 2020/21 del Prof Pieter Utleyhove, Ghent University. International panel of scholars composto da Lara Belkind, Claudia Faraone, and Maarten Liefoghe  Membro invitata della giuria - Membro invitata di giuria alle presentazioni finali del corso intensivo di progettazione urbana ECTS 'Negotiated space' tenuto dal prof. Roland Karthaus, visiting professor presso la Università Iuav di Venezia 24 aprile 2013  Correlatrice Tesi MSc – Abitare la Quota Zero. Progetto di rigenerazione urbana delle aree di bordo tra Mestre e Porto Marghera, per uno spazio di continuità, riciclo del patrimonio dismesso e capacitazione delle attività socio-economiche. Autori: Maria Cigliano, Andrea Ulisse, Relatrice: Maria Chiara Tosi Correlatrice: Claudia Faraone, AA 2018/2019  Discussant invitata - U&U 9th International PhD Seminar in Urbanism and Urbanization "On Reproduction, Re-imagining the Political Ecology of Urbanism" Department of Architecture and Urban Planning, Ghent University 7-9 February 2018 Session A: Ethnographies of design practices. PhD thesis discussed: Alvaro Mercado Jara (ULB – La Cambre) Unveiling Latin American territories; The Travesías of the Valparaíso School as a critical practice of the planetary urbanization



	<p>Jeanne Mosseray (VUB – KUL) Live to understand: reflection on an ethnography of a high rise social housing estate in Brussels</p> <p>Reviewer/Discussant - <b>A Framework for Temporary Living after Disaster. Comparing Four Italian Case Studies</b>. Autrice: Carolina Henriks Promoters: Proff. D'Auria Viviana and De Meulder Bruno, KU Leuven - Faculty of Engineering Science, AA 2016/17</p> <p>Relatrice invitata come discussant al 4th World Urbanisms Seminar. 29th, 30th June, 1st of July in the Arenberg Castle (Heverlee/Leuven).</p> <p>Correlatrice - <b>Manuale di contaminazione: una nuova spatial agency e innesti possibili nel Bairro do Lagarteiro</b>. Autrice: Laura Spezzoni; Relatore: Alberto Ferlenga; Correlatrice: Claudia Faraone; IUAV Venezia, AA 2014/15</p> <p>Supervisione - Partecipazione al gruppo docente di supervisione del laboratorio di Master Thesis "Collective Living in the Landscape" e coordinamento scientifico e organizzativo del laboratorio audiovisuale. <a href="https://www.youtube.com/watch?v=CkA9PpWehyA">https://www.youtube.com/watch?v=CkA9PpWehyA</a> AA 2013/14</p> <p>Correlatrice - <b>Mirandola 5.9: progetto di recupero antisismico di due studenti universitari</b>. Autori: Michela Bonariol, Davide Fiorotto; Relatore: Salvatore Russo; Correlatori: Giosuè Boscato, Claudia Faraone; IUAV Venezia, AA 2012/13</p> <p>Reviewer/Discussant - <b>En révélant la ruine. Considérations sur la valeur de la ville à partir de l'outil "ruine"</b>; L'Aquila. Autrice: Mathile Vigouroux; Relatrice: Alessia De Biase, ENSA Paris Belleville, 2011</p> <p>Reviewer/Discussant - <b>L' Aquila: la ricostruzione dopo il terremoto</b>. Autori: Andrea Rubini, Barbara Valentini; Relatore: Stefano Boeri; Correlatore: Salvatore Porcaro; Politecnico di Milano – Facoltà di Architettura, AA 2009/10</p>
--	---

• Date (da – a)	2005 - oggi
Tipo di impiego	<p><u>Tiene lezioni e seminari sui temi di studi urbani, descrizione e progetto della città e i suoi territori;</u></p> <p>Partecipazione su invito - Seminario: 4 città 4 donne. Pensare e amministrare la dimensione urbana, all'interno del Modulo "Dalla città delle esclusioni alla città delle differenze" coordinato da Cristina Mattiucci, Master interuniversitario "Città di genere. Metodi e tecniche di pianificazione e progettazione urbana e territoriale", DiDA Dipartimento di Architettura, Università di Firenze. <a href="https://mastercittadigenere.wordpress.com/dalla-citta-delle-esclusioni-alla-citta-dell'accoglienza-e-delle-differenze">https://mastercittadigenere.wordpress.com/dalla-citta-delle-esclusioni-alla-citta-dell'accoglienza-e-delle-differenze</a>, 6 maggio 2023</p> <p>Partecipazione su invito - Seminario Oltre la tecnica, seminario organizzato nel corso di Urbanistica di Filippo Magni, con Giovanna Muzzi, Elena Ostanel e Laura Salja, Università Iuav di Venezia, 2022</p> <p>Lecture congiunta – seminario su invito "The field and the Frame. On Audiovisual ethnographies in Urbanism" con Prof. Janina Josseye (TU Delft) "A short History of Silence: Oral History and the Politics of Voicelessness in Architectural Historiography", within the course "Speaking of Buildings" – Inhabiting the Metropolitan Nexus", Ghent University 24/02/2021</p> <p>Lezione su Marghera e gli esiti della ricerca FSE "Urban Regeneration Strategies, Economic Stimulation and Social Innovation for an Urban/Industrial Territory in Transformation. Mestre-Marghera Case Study", 2-3-7 maggio 2018 all'interno dei corsi Iuav Università di Venezia: Corso di Urbanistica 2017/18 di Francesco Sbeti, Laboratorio di Progettazione Urbanistica 2017/18 di Paola Viganò</p> <p>Workshop organizzato dalla TU Delft "Fluid Territories: Landscapes, Labour and Logistics" <a href="http://www.iuav.it/Ateneo1/Eventi-del/2018/Fluid-Terr/index.htm">http://www.iuav.it/Ateneo1/Eventi-del/2018/Fluid-Terr/index.htm</a></p> <p>Lezione su Bruxelles e gli esiti della ricerca FSE "Urban regeneration processes in Cureghem: planning policies, social networks and manufacturing productions" 7 maggio 2018 all'interno dell'atelier "Città e Paesaggio" di Margherita Vanore, Maria Chiara Tosi, Silvio Nocera e Matteo Amini, Iuav Università di Venezia</p> <p>"Territori contrattualizzati" Università IUAV di Venezia corso di Istituzioni di Urbanistica – Prof.</p>

	<p>Sabina Lenoci 2017/2018</p> <p>Lecture pubblica "Looking INTO the city – tracing public spaces through videomaking", all'interno di De Stadsacademie, Designing Urbanization 1 presso STAM –Stadsmuseum Museo Civico di Gent 26/10/2017, <a href="http://destadsacademie.be/designing-urbanization-claudia-faraone/">http://destadsacademie.be/designing-urbanization-claudia-faraone/</a></p> <p>"Mappare il territorio. Mapping, delayering e diagrammi per l'urbanistica", Università IUAV di Venezia corso di Istituzioni di Urbanistica Renzoni 2015/2016/2017</p> <p>"Rigenerare la città esistente: il caso dei quartieri di Edilizia Residenziale Pubblica in Europa tra Belgio e Gran Bretagna", Università IUAV di Venezia corso di Istituzioni di Urbanistica Renzoni 2015/2016/17</p> <p>Seminario di presentazione e discussione degli esiti del workshop Lucid Schizophrenia e la mostra de La Biennale di Venezia di Architettura 2014, presso Dipartimento di Ingegneria civile, edile-architettura, ambientale dell'Università degli studi di L'Aquila, 28 maggio 2015</p> <p>"Introduzione all'esercizio della mappatura del territorio urbanizzato", Università IUAV di Venezia corso di Geografie del territorio contemporaneo Farinelli, 23 maggio 2015</p> <p>Seminario di presentazione e discussione degli esiti del tavolo di lavoro "Trama pubblica lungo il Marzenego" del Workshop Ve-Net (Re-Cycle Veneto Lab / PRIN Recycle Italy), Università IUAV di Venezia, corso di Progettazione urbanistica, 24 febbraio 2015</p> <p>"Anversa. Renovatio urbis e sviluppo urbano: sullo Structural Plan e tre casi di rigenerazione urbana attraverso lo spazio aperto", Università IUAV di Venezia, corso di Urbanistica Renzoni 2014/2015/2016</p> <p>"Quartieri di edilizia residenziale pubblica in Veneto. Due casi di scrittura e riscrittura nella provincia di Venezia: quartieri Circus e Altobello", Università IUAV di Venezia corso di Urbanistica Renzoni 2014/2015/2017</p> <p>"Urban orientation – the formation and organization of Venice city island", corso New York Cornell University, lezione itinerante in inglese a Venezia, 2014</p> <p>"L'Aquila e le sue ricostruzioni" presso Università di architettura di Ferrara, docente Elisa Poli, 2014</p> <p>"Etnografie di paesaggi urbani attraverso il videomaking" Lezione a tecnici e professionisti dell'architettura tenuta durante il workshop intensivo di valorizzazione del paesaggio NaturalmenteGO a Gorizia, edizioni 2013 e 2014, riconosciuto dall'OAPPC</p> <p>"Urban landscape ethnographies through videomaking", Seminar on Urbanism and Visual Enquiry at Architecture and Urban Planning Dept., Ghent Architecture Faculty, Ghent 13-16 dicembre 2013 (in inglese)</p> <p>"Lo sguardo NELLA città. Osservare e rilevare lo spazio urbano attraverso il videomaking", presso Facoltà di Architettura, Università IUAV di Venezia, corso di Istituzioni di Urbanistica, 20 dicembre 2012/ Corso di Analisi urbana, 6 maggio 2013; corso di Geografia dei Territori Contemporanei Farinelli 2013-15;</p> <p>"Osservare e ri-conoscere lo spazio urbanistico attraverso sequenze fotografiche", presso Facoltà di Architettura, Università IUAV di Venezia, Laurea Specialistica Architettura e Città, Laboratorio integrato 3C, 17/10/2012; corso di Geografie dei Territori Contemporanei Farinelli 2013-15; corso di Istituzioni di Urbanistica Renzoni 2015/2016</p> <p>"Post-Earthquake L'Aquila", Cornell University in Rome, lezione itinerante in inglese a L'Aquila, 2012</p> <p>"Il plastico come strumento di progetto architettonico, urbano, urbanistico" presso Facoltà di Architettura, Università IUAV di Venezia, workshop intensivo Composizione Architettonica 07/07/2012; Laboratorio Integrato Architettura Paesaggio Sostenibilità 07/11/2012, corso di</p>
--	---



	<p>Istituzioni di Urbanistica Renzoni 2015/2016</p> <p>"Progetti e politiche per l'uso temporaneo dello spazio urbano collettivo. Casi esemplari" presso Facoltà di Architettura, Università IUAV di Venezia, workshop intensivo Composizione Architettonica 14/07/2012</p> <p>Seminario di urbanistica "L'Aquila and its post-earthquake condition: urban transformations and governance", presso Architecture, Art, Planning Faculty, Cornell University in Rome, corso CRP 4160 Rome Workshop, 6 maggio 2010</p> <p>"Lecture urbane: modi (inter)disciplinari di descrivere la città" presso Università Roma Tre, Facoltà di Architettura Laboratorio di Progettazione Urbanistica A.A. 2007/2008</p> <p>"Città intermittenti. Sugli spazi in attesa e come abitare lo spazio in trasformazione" presso Roma Tre - Facoltà di Architettura Laboratorio di Progettazione Urbanistica AA 2007/2008</p> <p>"Il plastico come strumento di rappresentazione dell'idea progettuale per il progetto urbano" presso Roma Tre - Facoltà di Architettura Laboratorio di Progettazione Urbanistica AA 2005/06 – 2006/07</p>
--	--

## ESPERIENZA LAVORATIVA

### Ricerca Universitaria

• Date (da – a)	1 giugno 2023 – 31 agosto 2023
• Nome e indirizzo del datore di lavoro	Università degli studi di Udine, Dipartimento Politecnico di Ingegneria e Architettura (DPIA)
• Tipo di azienda o settore	Università
• Tipo di impiego	Incarico di ricerca Attività di supporto alla ricerca su "Ecopoli come modello e visione post-metropolitani"
• Principali mansioni e responsabilità	Partecipazione in qualità di studiosa aggregata al Dipartimento Politecnico di Ingegneria e Architettura alla redazione di testi, mappe e infografiche inerenti la ricerca su "Ecopoli come modello e visione post-metropolitani".

• Date (da – a)	1 maggio 2022 – 30 aprile 2023
• Nome e indirizzo del datore di lavoro	Università degli studi di Udine, Dipartimento Politecnico di Ingegneria e Architettura (DPIA)
• Tipo di azienda o settore	Università
• Tipo di impiego	Assegno di ricerca "Supporti alla direzione scientifica del Piano di Governo del Territorio DRN 88 del 14/02/2022 Coordinatore: Prof. Sandro Fabbro
• Principali mansioni e responsabilità	Partecipazione agli incontri di coordinamento con i principali stakeholder per la parte analitico-conoscitiva del PGT, affiancamento della direzione scientifica nell'elaborazione di feedback ai gruppi multidisciplinari partecipanti alla redazione del quadro conoscitivo del piano e alla Regione con il suo Servizio pianificazione paesaggistica, territoriale e strategica. Affiancamento della direzione scientifica con produzione di ricerche, report e ppt inerenti il lavoro di ideazione contenuti, coordinamento e revisione. Analisi storico-operativa di modelli urbanistici di assetti regionali di urbanizzazione in una prospettiva sostenibile e di transizione ecologica. Analisi quantitativa e applicazione di modelli a scala nazionale. Scrittura di paper e articoli scientifici.

• Date (da – a)	15 maggio 2019 – 25 marzo 2022
• Nome e indirizzo del datore di lavoro	Università Iuav di Venezia, Dipartimento di Culture del progetto DCP
• Tipo di azienda o settore	Università
• Tipo di impiego	Assegno di ricerca all'interno del progetto Interreg DIVA "Development of Innovation Eco-Systems and Value Chains: supporting cross-border innovation through creative industries" nell'ambito del bando mirato per progetti strategici n. 6/2018 del Programma Interreg V-A Italia-Slovenia 2014-2020. Coordinatrice della ricerca: Prof.ssa Maria Chiara Tosi
• Principali mansioni e responsabilità	Assegnista per la ricerca "Affianco delle forme produttive dell'innovazione e delle strategie di cooperazione territoriale per il Nord-Est" La ricerca s'inserisce all'interno di un progetto di cooperazione INTERREG denominato DIVA che si pone l'obiettivo di collegare i settori produttivi creativi ed economici nel territorio del Nordest tra Veneto, Friuli Venezia Giulia e la regione occidentale della Slovenia. L'obiettivo è creare un eco-sistema dell'innovazione in grado di affrontare i mercati internazionali nell'ambito della trasformazione digitale, per mezzo di tecnologia "Smart". DIVA avrà il compito di definire un eco-sistema internazionale basato su piattaforme innovative interdisciplinari esistenti o nuove, capace di rafforzare le iniziative collaborative di economia, art thinking, design thinking e varie iniziative sociali (design di partecipazione). L'assegno nello specifico si è occupato di analizzare, mappare e mettere in relazione i produttori di innovazione tra loro, con la produzione tradizionale e con gli end-user, per arrivare alla formazione di reti e network che incorporeranno gli innovatori nell'economia locale, ma in una prospettiva internazionale, capace di rispondere alle sfide della trasformazione digitale e dell'economia circolare. Mappatura transfrontaliera <a href="https://insights.arcgis.com/#/view/2862062c027b4192887af4484cbb955a">https://insights.arcgis.com/#/view/2862062c027b4192887af4484cbb955a</a>

• Date (da – a)	02/01/2018 – 31/03/2018
• Nome e indirizzo del datore di lavoro	ULB Université Libre de Bruxelles (BE)
• Tipo di azienda o settore	Università
• Tipo di impiego	Visiting research fellowship. Supervisor: Prof. Geoffrey Grulois
• Principali mansioni e responsabilità	Ricercatrice all'interno della ricerca del FSE-Fondo Sociale Europeo "Strategie di rigenerazione urbana, riattivazione economica e innovazione sociale in un territorio urbano/industriale in trasformazione. Il caso di Mestre-Marghera". Partecipazione alla ricerca sulla rigenerazione urbana delle aree produttive e delle zone industriali di Bruxelles e dei processi di metabolismo urbano, dal punto di vista sociale e delle forme del lavoro.



	della manifattura urbana e d'inclusione. Ricerca, collezione e analisi degli strumenti, programmi, politiche e progetti di rigenerazione urbana nella Regione Capitale di Bruxelles, analisi e interpretazione di tre processi di trasformazione urbanistica e socio-economica nel quartiere di Cureghem, mappatura degli stakeholder, lavoro di osservazione sul campo con rilievi fotografici e audiovisivi, video-interviste a interlocutori privilegiati.
--	---

• Date (da – a)	26 giugno 2017 – 25 giugno 2018
• Nome e indirizzo del datore di lavoro	Università degli studi di Padova – DICEA Dipartimento di Ingegneria Civile, Edile e Ambientale
• Tipo di azienda o settore	Università
• Tipo di impiego	Assegno di ricerca del Fondo Sociale Europeo nel Veneto – Codice Progetto 2122-18-2216-2016, in convenzione con la Regione Veneto e collaborazione con FilmArt Studio, Sinèrgo SPA, AUDIS Area dismesse, INU, ANCE Veneto, Università Libre de Bruxelles e COM-Cities of Making. Responsabile scientifico: Michelangelo Savino, Coordinatrice della ricerca da luav: Maria Chiara Tosi
• Principali mansioni e responsabilità	Assegnista nella ricerca multidisciplinare: "Strategie di rigenerazione urbana, riattivazione economica e innovazione sociale in un territorio urbano/industriale in trasformazione. Il caso di Mestre-Marghera". Linea di ricerca 2 – "Dall'analisi degli stakeholder allo story-telling audiovisuale di una trasformazione urbana". L'assegno di ricerca ha previsto diversi step, a partire dall'analisi degli stakeholder coinvolti nei processi di transizione economica della porzione di territorio urbano a cavallo tra la città e il porto di Mestre-Porto Marghera. La ricerca ha mappato sia gli attori mobilitati dalle trasformazioni top-down pianificate della città, sia i portatori di interessi coinvolti nella trasformazione dal basso, non solo economica ma anche fisica dello spazio, che attraverso le loro attività produttive e l'uso quotidiano dello spazio lo modificano e connotano. L'obiettivo è stato intercettare e restituire le storie d'innovazione socio-culturale che hanno portato alla rigenerazione spontanea e/o pianificata degli spazi produttivi e di vita, e a esplorare i casi in cui vi sono i germogli perché questi processi avvengano in futuro. Ha previsto un'interazione e collaborazione costante con un gruppo di ricerca multidisciplinare, l'organizzazione di diversi seminari di ascolto e trasferimento tecnologico e conoscitivo.

• Date (da – a)	19/01/2015 – 17/02/2015
• Nome e indirizzo del datore di lavoro	Architecture and Urban Planning Department of UEL East London University (UK)
• Tipo di azienda o settore	Università
• Tipo di impiego	Visiting research fellowship. Supervisor: Prof. Roland Karthaus
• Principali mansioni e responsabilità	Ricercatrice all'interno della ricerca transnazionale del FSE-Fondo Sociale Europeo "Riciclo urbano dei quartieri residenziali pubblici. Prospettive d'innovazione per progetti e politiche di rigenerazione urbana della 'città pubblica'". Ricerca, collezione e analisi bibliografica e sul campo di programmi, strumenti, progetti ed esiti della rigenerazione urbana per il patrimonio costruito e gli spazi aperti dei quartieri residenziali pubblici di Londra.

• Date (da – a)	30/04/2014-16/05/2014 e 26/06/2014-07/07/2014
• Nome e indirizzo del datore di lavoro	Architecture and Urban Planning Department of Ghent University (BE)
• Tipo di azienda o settore	Università
• Tipo di impiego	Visiting research fellowship. Supervisor: Prof. Michiel Dehaene
• Principali mansioni e responsabilità	Ricercatrice all'interno della ricerca transnazionale del FSE-Fondo Sociale Europeo "Riciclo urbano dei quartieri residenziali pubblici. Prospettive d'innovazione per progetti e politiche di rigenerazione urbana della 'città pubblica'". Ricerca, collezione e analisi bibliografica e sul campo di programmi, strumenti, progetti ed esiti della rigenerazione urbana per il patrimonio costruito e gli spazi aperti dei quartieri residenziali pubblici del Belgio fiammingo.

• Date (da – a)	17 marzo 2014 – 16 marzo 2015
• Nome e indirizzo del datore di lavoro	Università luav di Venezia, Dipartimento di Culture del progetto DCP
• Tipo di azienda o settore	Università
• Tipo di impiego	Assegno di ricerca del Fondo Sociale Europeo nel Veneto Cod. progetto 2122/1/16/1148/2013 in convenzione con la Regione Veneto e collaborazione con Sinèrgo SPA, IKOS Costruzioni srl, ANCE Veneto, Consorzio di bonifica Acque Risorgive. Responsabile scientifico: Maria Chiara Tosi.
• Principali mansioni e responsabilità	La ricerca partecipa alla ricerca nazionale PRIN "Recycle Italy". Il titolo dell'assegno è stato: "Riciclo

	<p>urbano dei quartieri residenziali pubblici. Prospettive d'innovazione per progetti e politiche di rigenerazione urbana della 'città pubblica'".</p> <p>La ricerca si proponeva di produrre descrizioni operative del ruolo che l'ambiente urbano costruito, in particolare i quartieri di edilizia residenziale pubblica del Veneto e i loro spazi collettivi (aperti e di servizio), concorre a svolgere nella rigenerazione della città contemporanea, attraverso un approccio territoriale a diverse scale, di quartiere e territoriale, e nella prospettiva di un riciclo di porzioni d'insediamenti esistenti.</p> <p>A partire da queste linee generali, le attività si sono concentrate in primo luogo nella selezione e analisi di casi studio di edilizia residenziale pubblica nell'area centrale veneta e nella provincia di Venezia, nello specifico lungo il fiume Marzenego. Casi che sono stati messi alla prova con alcuni test progettuali sviluppati all'interno di alcune occasioni laboratoriali e con riferimenti progettuali/best practice rilevati a livello locale (Contratto di quartiere Il Altobello e Contratto di Fiume Marzenego) e nel Belgio fiammingo per il contesto territoriale comparabile a quello della regione Veneta e a Londra per i processi di rigenerazione con partnership pubblico-privato.</p> <p><a href="http://www.recyclevenetolab.it/?p=245">http://www.recyclevenetolab.it/?p=245</a></p>
--	--

• Date (da – a)	2 settembre 2013 – 28 febbraio 2014
• Nome e indirizzo del datore di lavoro	Architecture and Urban Planning Department of Ghent University (BE)
• Tipo di azienda o settore	Università
• Tipo di impiego	Visiting research fellowship finanziata dalla Comunità Fiamminga. Supervisor: Prof. Michiel Dehaene
• Principali mansioni e responsabilità	Progetto di ricerca: "Challenging the 'absence' in urban territories, the Belgian case study". Indagine sul campo focalizzata sui progetti di rigenerazione urbana degli spazi urbani dismessi o vacanti nella città di Anversa con ricerche bibliografiche, sopralluoghi e interviste a interlocutori privilegiati. Partecipazione alla ricerca del gruppo di master thesis "Collective living in the landscape" e coordinamento organizzativo e scientifico del laboratorio audiovisuale.

• Date (da – a)	1 dicembre 2012 – 30 novembre 2013
• Nome e indirizzo del datore di lavoro	Università Iuav di Venezia, Dipartimento di Culture del progetto DCP
• Tipo di azienda o settore	Università
• Tipo di impiego	Assegno di ricerca all'interno del progetto di ricerca FIRB 2008 Futuro in ricerca "Living Urban Scape – LUS" La riconfigurazione degli spazi aperti, la densificazione e i sistemi naturali come strumenti per la riqualificazione delle periferie residenziali. Valutazioni, strategie e best practice per migliorare la qualità dell'abitare negli insediamenti.
• Principali mansioni e responsabilità	Responsabili scientifici: Maria Chiara Tosi e Milena De Matteis
	<p>Titolo assegno: "Il quartiere in attesa. Idee e sperimentazioni per la rigenerazione della città pubblica attraverso i suoi spazi collettivi. Verso strategie riconoscibili e linee guida locali"</p> <p>L'assegno di ricerca approfondisce i casi studio applicativi dei quartieri residenziali ERP, con l'analisi storico-critica e di ricerca sul campo, ragionando sugli sviluppi dell'analisi interpretativa e del progetto partecipato e le modalità di restituzione degli esiti. Sono analizzati casi studio nazionali e internazionali di rigenerazione di città pubblica e spazi aperti con metodi sperimentali. Nella seconda parte del lavoro, congiuntamente al gruppo di ricerca, definisce le linee guida e i criteri progettuali, esiti della ricerca del progetto nazionale Firb 2008 Living Urban Scape nel suo filoni di indagine più ampi.</p> <p>L'assegnista ha fatto parte del gruppo di ricerca delle attività di progettazione urbana partecipata che hanno coinvolto tutti gli stakeholders del quartiere Raibosola di Comacchio, tra cui abitanti, amministrazione e ditta di costruzioni di social housing. <a href="http://www.livingurbanscape.org/com-prova.html">http://www.livingurbanscape.org/com-prova.html</a> <a href="https://www.youtube.com/watch?v=5SO_ETY25-q">https://www.youtube.com/watch?v=5SO_ETY25-q</a></p>

• Date (da – a)	24 luglio 2012 – 23 novembre 2012
• Nome e indirizzo del datore di lavoro	Università Iuav di Venezia – Dipartimento di Culture del progetto DCP
• Tipo di azienda o settore	Università
• Tipo di impiego	Contratto di ricerca per la collaborazione al programma FIRB 2008 "Living Urban Scape"
• Principali mansioni e responsabilità	Supporto alla fase di sperimentazione applicativa sui casi di studio locali (Chingnago-Venezia e Raibosola-Comacchio; supporto all'organizzazione di un seminario sul tema della rigenerazione urbana negli ambiti periferici residenziali (fare riferimento alle attività dell'assegno FIRB)

• Date (da – a)	11 aprile 2012 – 09 ottobre 2012
• Nome e indirizzo del datore di lavoro	Università Iuav di Venezia

• Tipo di azienda o settore	Università
• Tipo di impiego	Attività di ricerca nel Gruppo di lavoro in grado di fornire un contributo tecnico-scientifico al piano di ricostruzione di Borgo Rivera a L'Aquila coordinato dal Prof. Salvatore Russo
• Principali mansioni e responsabilità	Ricerca documentale e storico-urbanistica, collaborazione tecnica per il progetto, presentazione del progetto per la ricostruzione di Borgo Rivera alla cittadinanza.

• Data (da - a)	08 ottobre 2010 - 07 novembre 2010
• Nome e indirizzo del datore di lavoro	Facoltà di Architettura - Università degli studi di Roma Tre
• Tipo di azienda o settore	Università
• Tipo di impiego	Contratto per la collaborazione alla ricerca "Musei e Spazi Pubblici" coordinata dal Prof. Giovanni Longobardi
• Principali mansioni e responsabilità	Raccolta di materiale bibliografico e iconografico (disegni e foto), relazione documentale, elaborazione di schemi analitici e rappresentativi.

#### Collaborazione Tecnica Extra-Universitaria

• Tipo di impiego e azienda o settore • Principali mansioni e responsabilità	<p><b>2021</b>  <b>Incarico professionale per la redazione della "Relazione tecnico illustrativa per il Progetto denominato Programma Belluno 2030 - la qualità dell'abitare nel capoluogo delle Dolomiti" all'interno del Programma innovativo per la qualità dell'abitare (PINQuA) promosso a livello nazionale dal Ministero delle Infrastrutture e della Mobilità Sostenibili (MIMS)</b></p> <p><b>01/08/2009 - 31/01/2010</b>  <b>Tecnico per l'emergenza Abruzzo - Selezione per titoli e curriculum.</b>          Dipartimento di Protezione Civile Nazionale          Presidenza del Consiglio dei Ministri          Collaborazione al censimento del fabbisogno alloggiativo e alle attività di gestione dell'emergenza. Collaborazione con l'ufficio espropri interno al R.U.P. - Responsabile unico del procedimento del Progetto C.A.S.E.          Partecipazione al gruppo di lavoro nazionale sulla Microzonazione Sismica nella conca aquilana e il suo recepimento negli strumenti di pianificazione urbanistica.          Collaborazione alla realizzazione della pubblicazione "Microzonazione sismica per la ricostruzione dell'area aquilana".</p> <p><b>01/02/2010 - 31/12/2010</b>  <b>Tecnico per l'emergenza Abruzzo presso la S.G.E. - Struttura di gestione dell'emergenza coordinata dal Commissario-Presidente della Regione Abruzzo.</b>          Collaborazione al censimento del fabbisogno alloggiativo e alle attività di gestione dell'emergenza. Collaborazione con l'ufficio espropri interno al R.U.P. - Responsabile unico del procedimento del Progetto C.A.S.E. Partecipazione al gruppo di lavoro sulla Microzonazione Sismica nella conca aquilana e il suo recepimento negli strumenti di pianificazione urbanistica.</p> <p><b>31 maggio 2011</b>  <b>Attestazione di Pubblica Benemerenzza del Dipartimento della protezione civile di Terza Classe - Prima Fascia, PGR 126624 - POS 56215, con D.P.C.M. 12 aprile 2011, pubblicato ai sensi del Dpcm 12 aprile 2011 pubblicato nella Gazzetta Ufficiale n. 125 del 31 maggio 2011 per gli eventi individuati nel decreto del Sottosegretario di Stato alla Presidenza del Consiglio dei Ministri n. 6538 del 21 ottobre 2009, nello specifico il n. 26. Sisma in Abruzzo del 6 aprile 2009, D.P.C.M. del 6 aprile 2009.</b></p>
---	---

## Attività di scrittura progettuale

<p>• Tipo di impiego e azienda o settore</p> <p>• Principali mansioni e responsabilità</p>	<p><u>Progettazione e scrittura bandi per proposte di ricerca e living labs, rigenerazione urbana, insegnamento e aggiornamento professionale</u></p> <p><u>Scrittura e attuazione</u></p> <p>03/02/2022 - in corso</p> <p><b>PCN Città Metropolitane 2014-2020 La città Sicura di sé</b> – Avviso pubblico per la selezione di progetti di crowdfunding civico di Venezia.</p> <p>Collaborazione con l'associazione I Celestini Acsd di Chirignago (VE) Titolo del progetto: Celestini Social District – Laboratorio di innovazione sociale per uno spazio di comunità.</p> <p>Partecipazione al bando del Comune di Venezia e organizzazione/coordinamento/esecuzione del laboratorio di progettazione partecipata.</p> <p>2019-2021</p> <p><b>AGIRE l'innovazione e l'internazionalizzazione della P.A. pedemontana</b></p> <p>Progettazione, scrittura del bando regionale e dei percorsi formativi, attuazione dei percorsi formativi per gli Uffici Tecnici di Urbanistica, Edilizia e Lavori Pubblici dei Comuni della Pedemontana e di Belluno.</p> <p>Partecipazione al bando Regione Veneto in collaborazione con Attivamente Srl - Corsi di formazione e Ricerca attiva del lavoro.</p> <p>2019</p> <p><b>Progetto AltreVe - cod. 15-0001-718-2018</b> finanziato con DGR n. 718 del 21 maggio 2018, Fondo Sociale Europeo - Fondo Europeo Di Sviluppo Regionale POR 2014 - 2020 – Ob. Investimenti a favore della crescita e dell'occupazione - INN Veneto, Cervelli che rientrano per il Veneto del futuro</p> <p>Progettazione, scrittura e attuazione del percorso formativo: Interpretare e rappresentare le trasformazioni urbane e sociali, 12 ore per 6 occupati</p> <p>In collaborazione con CESCOT Padova</p> <p>2018-2019 24/11/2018 - 23/09/2019</p> <p><b>Bando per la progettazione di azioni socio-culturali di rigenerazione urbana #tuttamialcittà@</b>, a cura del CSV Venezia-Rovigo.</p> <p>Titolo progetto proposto: Mestre Mon Amour. Festival di danza e arti performative per la rigenerazione urbana</p> <p>Progettazione e scrittura della proposta. Selezione della proposta da parte del Comitato di Valutazione per il finanziamento dell'azione pilota e implementazione e realizzazione dell'azione pilota.</p> <p>In collaborazione con Associazione culturale Ve.Ne.</p> <p><u>Attuazione</u></p> <p><b>Il Fondo Sociale Europeo nel Veneto – Regione del Veneto, Giunta Regionale, Sez. Istruzione</b></p> <p>DGR n. 1148 del 05/07/2013 Asse Capitale Umano Cod. progetto 2122/1/16/1148/2013</p> <p>Titolo progetto: Riciclo urbano dei quartieri residenziali pubblici. Prospettive d'innovazione per progetti e politiche di rigenerazione urbana della "città pubblica" - Cod. Ente: 2122 Rag. Sociale Università Iuav di Venezia in convenzione con la Regione Veneto e collaborazione con Sinèrgo SPA, IKOS Costruzioni srl, ANCE Veneto, Consorzio di bonifica Acque Risorgive.</p> <p><b>Il Fondo Sociale Europeo nel Veneto - Regione del Veneto, Giunta Regionale, Sez. Istruzione</b></p> <p>DGR n. 2216 del 23 dicembre 2016 Asse Occupabilità Cod. progetto 2122-18-2216-2016 Cod. Intervento 37691</p> <p>Titolo Strategie di rigenerazione urbana, riattivazione economica e innovazione sociale in un territorio urbano/industriale in trasformazione. Il caso di Mestre-Marghera. Cod. Ente: 2122 Rag. Sociale Università Iuav di Venezia in convenzione con la Regione Veneto e collaborazione con Université Libre de Bruxelles.</p> <p>Partner Operativi: Sinèrgo SPA, FilmArt Studio, Terra srl, AI Architettura e Ingegneria, ERF Esercizio Raccordi Ferroviari, CMD Consorzio Multimodale Darsena, Venice Heritage Tower, EST - Educazione, Società, Territori, Loft Consulting</p>
--	--

	<p>Partner Rete: AUDIS Associazione Aree Urbane Dismesse, INU Istituto Nazionale di Urbanistica, ANCE Associazione Nazionale Costruttori Edili</p> <p><b>INTERREG Italia-Slovenija</b></p> <p>Titolo Progetto DIVA Development of ecosystems and innovation value chains: supporting cross-border innovation through Creative Industries – Strategic Theme 2 – Creative Industry</p> <p>Priority Axis 1 Promoting innovation capacities for a more competitive area</p> <p>Specific Objective: OS 1.1. Investment Priority: PI 1b Typology: Strategic Duration: 40 months</p> <p>Start date: 01.03.19 End date: 30.06.22 N. Partner: 15</p> <p>Partner: Università Iuav di Venezia, UNG Univerza v Novi Gorici, Akademija umetnosti, Regione del Veneto e del Friuli Venezia Giulia, Camera di Commercio Industria Artigianato e Agricoltura di Venezia Rovigo, ECIPA Scrl, Informest Agenzia per lo Sviluppo e la Cooperazione Economica Internazionale, Friuli Innovazione - Centro di Ricerca e Trasferimento Tecnologico, area Science Park di Trieste, Tehnološki park Ljubljana d.o.o., ARCTUR Computer engineering Ltd, Primorski tehnološki park d.o.o., Istituto per la cultura, Arte e l'educazione Kersnikova (Istituto Kersnikova), Camera dell'Economia della Slovenia (Chamber of Commerce and Industry of Slovenia), RRA Zeleni kras d.o.o</p> <p><u>Supervisione</u></p> <p>2021 e 2022</p> <p>"Bottegattiva, vivere il quartiere Piave" progetto promosso da CNA Confederazione Nazionale dell'Artigianato e delle PMI Metropolitana di Venezia e finanziato attraverso il bando dalla Camera di Commercio di Venezia Rovigo. Partecipazione di ETICity Venezia come partner di progetto.</p> <p>2021- in corso</p> <p>Portineria di Quartiere Mestre - Via Piave</p> <p>Progetto presentato per il bando "Portineria di Quartiere – Avamposto di Comunità" di Cavy – Csy di Venezia, in partnership con Leroy Merlin, con l'obiettivo di costruire una rete di soggetti che si attivi per la coprogettazione di Azioni Pilota innovative e sperimentali di Portierato Sociale nella Città Metropolitana di Venezia. Partecipazione di ETICity Venezia come partner di progetto.</p> <p>2021 – in corso</p> <p>Corale - rete veneta degli spazi socioculturali ibridi Rete nata nell'ambito del Roadshow da Lo Slato dei Luoghi (prima rete nazionale di attivatori di luoghi e spazi rigenerati a base culturale) con lo scopo di mettere a sistema le realtà situate in Veneto che si occupano della gestione di spazi ibridi e hanno un'offerta socioculturale rivolta alla collettività in un'ottica di rigenerazione urbana e/o territoriale. È stato realizzato il primo report con le 17 realtà aderenti alla rete delle province di Belluno, Padova, Treviso, Venezia Verona e Vicenza. Compiti: coordinamento della rete; organizzazione incontri e stesura report; gestione comunicazione social. 2022 – in corso.</p>
--	---

• Data (da - a)	2008 - oggi
• Tipo di impiego	<p><u>Curatrice e membro del comitato scientifico e organizzativo di seminari e convegni nazionali e internazionali</u></p> <p>Ciclo di seminari "Urban design e sostenibilità per territori in transizione. Agende, visioni e metafore urban(istiche)", Ottobre 2022-Gennaio 2023, Iuav Venezia, a cura di Claudia Faraone e Alessandra Marcon. Relatori/ici: Carlotta Fioretti, Mara Cossu, Alessandra Marcon, Sandro Fabbro, Moreno Baccichet, Fabrizio D'Angelo, Marta De Marchi, Giacomo Magnabosco e Carlo Federico Dall'Omo.</p> <p>Seminario di ricerca "Città e lavoro nel post COVID-19. Ruolo dei settori culturali e creativi", cura e organizzazione in collaborazione con Corinna Nicosia, Università Iuav di Venezia, Badoer, 28 Giugno 2022, con interventi di interventi di Emanuela Bonini Lessing, Fiorella Bulegato, Lucilla Calogero, Mario Ciaramitaro, Francesca Gambarotto, Carolina Pacchi, Giulio Pedrini, Maria Chiara Tosi</p> <p>Convegno "Territorio e Progettualità. Geografie dei settori culturali e creativi e loro esperienze di collaborazione con le imprese in Italia ed Europa", Cura e organizzazione, Università Iuav di Venezia, 16 dicembre 2020 <a href="http://www.iuav.it/Ricerca1/EVENTI-IUA9/Territorio/Programma-convegno-TERRITORIO-E-PROGETTUALITA-768-.pdf">http://www.iuav.it/Ricerca1/EVENTI-IUA9/Territorio/Programma-convegno-TERRITORIO-E-PROGETTUALITA-768-.pdf</a></p> <p>Ciclo di seminari "Territori in Transizione", Aprile-Maggio 2020, Iuav Venezia, a cura di Maria Chiara Tosi, Claudia Faraone, Luca Nicoletto. Relatori: Marta De Marchi e Luca Velo, Luca Nicoletto e Claudia Faraone, Maria Leonardi e Alessandra Marcon, Valeria Volpe, Valentina Rossella Zucca e Alessia Franzese, Andrea Fantin e Giacomo Magnabosco, Fabrizio D'Angelo, Davide Simoni e Klarissa Pica</p> <p>Seminario pubblico di trasferimento tecnologico e conoscitivo agli stakeholder "At work. Rigenerazione urbana, riattivazione economica e innovazione sociale nell'area di interfaccia tra Mestre e Marghera", con il gruppo FSE Marghera, Iuav-Cà Foscari-Università Padova, Badoer, Venezia, 28 Giugno 2018</p> <p>Seminario di ascolto e coinvolgimento degli stakeholder (30 intervenuti) "Tra Mestre e Marghera. Attori del cambiamento" con il gruppo FSE Marghera, Iuav-Cà Foscari-Università Padova, Badoer, Venezia, 13 Dicembre 2107</p> <p>Tavola rotonda "Lucid Schizophrenia. Ovvero della gestione del patrimonio pubblico in Italia tra le retoriche del Belpaese e pratiche di dismissione, distruzione, abbandono" a cura di ETICity all'interno dei Weekend Specials di Monditalia, sezione della mostra internazionale di architettura della Biennale di Venezia. 16-21/09/2014</p> <p>Giornata di studi "Un terremoto ci salverà" cura e organizzazione in collaborazione con Arch. Guido Incerti e Storica Elisa Poli, Fondazione Centro studi e ricerche Professione Architetto Firenze, presso Sala Grande della Provincia di Firenze, 6 maggio 2013</p> <p>Convegno Convergenze #2 Modelli urbani sostenibili a cura del Collettivo 99 Giovani tecnici aquilani / Associazione di promozione sociale, presso ANCE L'Aquila, 4 luglio 2010</p> <p>"Filmer la ville" ciclo di proiezioni video e seminari con invitati presso Laa   Laboratoire Architecture Anthropologie dell' ENSA Paris La Villette sul tema dell' "assenza" nella città. Assenza dovuta ad un cambiamento socio-economico improvviso, oppure ad un evento drastico come un terremoto, e le successive fasi di trasformazione che tale assenza provoca. 14 marzo - 20 giugno 2011</p> <p>Seminario «L'interpretazione in video per l'urbanistica. Gli approcci e le metodologie», all'interno del dottorato «Politiche territoriali e progetto locale» presso il Dipartimento di Studi Urbani della Facoltà di Architettura dell'Università Roma Tre. 30 giugno 2010</p> <p>Seminario «Innovare gli strumenti del progetto. L'interpretazione in video per l'urbanistica», in collaborazione con il prof. L. Ciacci, presso la Facoltà di Architettura di Venezia - IUAV. 18 giugno 2010</p>



	<p>Seminario « Microzonazione Sismica e Urbanistica. L'Aquila e altri casi di studio », presso il Dipartimento di Studi Urbani della Facoltà di Architettura dell'Università Roma Tre. 3 giugno 2010. Predisposizione e organizzazione del seminario in cui sono stati presentati gli esiti dell'attività di analisi del recepimento della microzonazione sismica negli strumenti di pianificazione, insieme ad altri esempi di buone pratiche nel caso di alcune esperienze umbre (Prof. M. Olivieri) e dell'area aquilana (Arch. I. Cremonini)</p> <p>"KINO - laboratorio visivo sulla città" ciclo di proiezioni-seminari sulle modalità di rappresentazione della città attraverso il mezzo audiovisivo. In coordinamento con il Laboratorio di Progettazione Urbanistica / G. Caudo (Roma Tre). 10 marzo -11 giugno 2008</p>
--	---

• Date (da – a)	2002 - oggi
• Partecipazione a convegni e/o mostre, eventuali collaborazioni, concorsi, incarichi, altro.	<p><u>Presenta contributi di ricerca in seminari universitari e dottorali, convegni nazionali e internazionali di urbanistica e pianificazione, storia urbana, studi urbani e visuali</u></p> <p><u>Partecipazione su call "Ecopolis" as a spatial model and the "Area Ecopolitana" as a possible institution towards the territorial ecological transition</u>, 35th AESOP Annual Congress "Integrated Planning in a World of Turbulence", Łódź, Poland, 11-15 July 2023</p> <p><u>Chairing of the session 'Law, Culture and Cohesion' at 35th AESOP Annual Congress "Integrated Planning in a World of Turbulence"</u> A session in which multiscale and multidimensional challenging issues for current urban design and planning have been put forward and presented through interesting applied research from Poland to The Netherlands, from Italy to Croatia. With Lea Petrović Krajčnik Associate Professor at University of Zagreb, Faculty of Architecture, Ignacy Waleski, Julia Wesely University of Natural Resources and Life Sciences, Vienna (BOKU) , Rita Mayrhofer Senior Scientist at University of Natural Resources and Life Sciences, Vienna</p> <p><u>Partecipazione su call L' "Area Ecopolitana" come modello spaziale e istituzione di governo per la transizione ecologica. Prove di applicazione al territorio italiano</u>, XXV Conferenza Nazionale SIU Società Italiana Urbanisti "Transizioni, giustizia spaziale e progetto di territorio – Transitions, Spatial Justice and Territorial Planning", Area tematica 11. Il progetto territoriale nelle aree fragili, di confine e di margine. Chair: M. Tira, Presso DICAAR, Dipartimento di Ingegneria Civile, Ambientale e Architettura dell'Università degli Studi di Cagliari, 15 – 16 giugno 2023</p> <p><u>Partecipazione su invito al seminario dottorale L'Area Ecopolitana come modello e visione spaziale per il governo del territorio in una cornice di post-crescita</u>, Giornata di studio: Transizione verde, verso che cosa? Ecologia, economia e urbanistica tra Green Deal e paradigmi Post-Growth, presso il Dottorato in Ingegneria per l'Architettura e l'Urbanistica della Sapienza, cv Urbanistica, in collaborazione con la rete Tracce Urbane, Roma, 31 maggio 2023. Coordinamento scientifico: Angela Barbanente (Politecnico di Bari e Presidente SIU) e Barbara Pizzo (Sapienza Università di Roma), con Sandro Fabbro.</p> <p><u>Partecipazione su invito al seminario "Ecopolitan planning" as a spatial approach towards the ecological transition</u>, International Workshop "Crises And Development. Planning And Management: Two Approaches to the City and the Territory", Università degli Studi di Udine, Dipartimento Politecnico di Ingegneria e Architettura (DPIA), Udine 30 maggio 2023. Coordinamento scientifico: Sandro Fabbro.</p> <p><u>Partecipazione su invito al seminario Architettura, questioni sociali e impatti globali alla Biennale di Venezia</u> nel corso della visita guidata alla Biennale di Architettura di Venezia 2023, all'interno del Corso di Teoria e progetto dello spazio pubblico, Prof. Alessandra Marin, Università degli studi di Trieste, Dipartimento di Ingegneria e Architettura, presso la sede dell'Arsenale della Biennale di Venezia.</p> <p><u>Partecipazione su call con peer-review "Ecopolis" as a spatial model towards the ecological transition</u>, International Conference on Urbanism and Urbanization. Urbanism in the Expanded Field, Track: Recalibrating Life on Earth, 8-10 May 2023, at Bezalel Academy of Arts and Design, Jerusalem (Israel) con Sandro Fabbro</p> <p><u>Partecipazione su invito Verso la "transizione ecologica": Ecopoli come visione e modello per il governo del territorio</u>, XII Giornata internazionale di Studio INU - 13th International Inu Study Day "Oltre il futuro: emergenze, rischi, sfide, transizioni, opportunità. Beyond the future: emergencies, risks, challenges, transitions, and opportunities". Sessione 15. Responsabili scientifici/ General Chairs: Francesco Domenico Moccia, Marichela Sepe. Napoli, 16-12-2022, con Sandro Fabbro</p> <p><u>Partecipazione su call Qpl, la portineria e corte di vicinato a Mestre: uno spazio privato per</u></p>



rispondere a bisogni e interessi collettivi, XXIV Conferenza SIU 2022 Dare valore ai valori in urbanistica – *Worthing values for urban planning*, Track 6. *Forme di welfare e dotazione di servizi, un'eredità in continua evoluzione* BRESCIA, 23-24 Giugno 2022, con Giovanna Muzzi

Partecipazione su call Transborder Mapping and Cross-Sector Innovation: DVA Interreg Results for CCIs-SMEs spillover, EURA 2022 Conference 'Defrag-Europe: fragility/antifragility at play in contemporary Europe', Track 10 Economies and territories at risk, June 16 – 18, 2022 Milan, Italy, con Mario Claramitaro e Giulia Ciliberto

Partecipazione su call [Panel proposal] Early career engaged research beyond rhetoric: surviving acrobatics connecting activism and academia, EURA 2022 Conference 'Defrag-Europe: fragility/antifragility at play in contemporary Europe', Track 9 University, urban research and public engagement, June 16 – 18, 2022 Milan, Italy, Proponenti Claudia Faraone e Laura Saija, Discussant Elena Ostanel e Katherine Lambert-Pennington, partecipanti: Carla Barbanli, Alice Franchina, Giovanna Muzzi, Ruggero Signoroni

Partecipazione su call From the "Regional City" to "Ecopolis": a Post-Crises Regional-Urban Vision towards 2050, con Sandro Fabbro (Polytechnic Department of Engineering and Architecture University of Udine, presentazione orale a: The New Metropolitan Perspective International Symposium 5th edition, promoted by the LaborEst, PAU Department, Università Mediterranea di Reggio Calabria, Italy 25-27 maggio 2022, Reggio Calabria - Focus session FS-RH II edition Region United Nations 2030: towards a new space's orma, opportunity and risks of new modalities of anthropization between sustainability, innovation and fragility for the territory

Partecipazione su call Q.PIave. Pratiche di condivisione e rigenerazione del patrimonio urbano e dello spazio pubblico nell'area metropolitana veneziana. Note per una biografia; Sessione 05, "Rigenerazione dello spazio urbano e trasformazione sociale" Chair: Gabriele Pasqui (Politecnico di Milano, DASTU) Carla Tedesco (Università IUAV di Venezia - DCP) Co-Chair: Nadia Caruso, Iania Vassallo (Politecnico di Torino, - DIST), XXIII Conferenza Nazionale SIU DOWNSCALING, RIGHTSIZING. Contrazione demografica e riorganizzazione spaziale, Torino, 17-18 giugno 2021

Partecipazione su call [Panel proposal] XIII Conferenza ESPAnet Italia 'Il welfare state di fronte alle sfide globali' Sessione parallela 10(A): Co-produzione di servizi e politiche innovative nella rigenerazione urbana e nei servizi socio-sanitari/long-term care, a cura di Silvia Cervia, Guido Giarelli, Claudia Faraone, Giovanna Muzzi, Maria Chiara Tosi, Paola Maria Torroni, Anastasia Guama, Donatella Salemi, 11 presentazioni, Conferenza online organizzata dal Board di ESPAnet Italia e dall'Università Ca' Foscari Venezia, 17-19 settembre 2020.

Partecipazione su invito Transizione nei territori della produzione. Forme di inerzia e di innovazione in "Territori in Transizione", ciclo di seminari all'interno de Atelier Città Paesaggio s.a. 2019/20, 27 Aprile 2020, Iuav Venezia

Partecipazione su call From Atoms to Bits and Back Again. Urban regeneration and structural change in a Territory in Transition: Hints from Marghera (Venice) at the 2nd International Workshop on Cluster Research "Rethinking clusters", 15/17th May 2019, University of Padova, Italy. Con Valentina Bonello e Giulio Pedrini.

Partecipazione su call CCIs Geographies in Veneto, Friuli-Venezia Giulia and Western Slovenia Regions. Challenges and Criticalities of Transnational Mapping at the 'Heritage Geographies: Politics, Uses and Governance of the Past', IGU International Geographers Union, Sessione 19, The geography of culture-led development. Chairs: Alessandra Faggian (Social Sciences, Gran Sasso Science Institute); Alessandro Crociata (Social Sciences, Gran Sasso Science Institute); Fabio Pollice (University of Salento); Giulia Urso (Social Sciences, Gran Sasso Science Institute) Lecce (Italy), May 27, 2021 – May 29, 2021

Partecipazione su invito con il contributo "Contratto di quartiere Altobello II : tra valorizzazione e innovazione del patrimonio urbano fisico, sociale e degli usi" in occasione de Journée d'études franco-italienne, "Habiter le patrimoine urbain", a cura di Alessia de Biase e Alice Sotgia, 11 marzo 2019, Iuav, Palazzo Badoer, Venezia

Partecipazione su invito "Q. PIAVE. Urban Space and Collective Practices as a Political Matter", al Simposio Internazionale Laisser des Traces/Leaving Traces. Living Politics In The City, organizzato dal Laboratory of research GRIEF, ENSAB, Rennes; The Centre for Design Innovation di Swinburne University, Melbourne; The Centre for Urban Research RMIT University, Melbourne, e the Research Lab EA 7472 PTAC – Pratiques et Théories de l'Art Contemporain, Rennes 2 University, Rennes, Rennes 22-23/11/2018. Con Giovanna Muzzi.

Presentazione su invito "From Atoms to Bits and Back Again. Urban Regenerations and Socio-



Economic Innovations in a Territory in Transition: Hints from Marghera (Venice)" al 4th Symposium on Innovation for Sustainable Development. Policies and Partnership for the Sustainable Development Transition, presso lo European Parliament and Residence Palace, Brussels, 7-9/11/2018. Con Valentina Bonello, Giulio Pedrini e Luca Nicoletto. Rete di ricerca Inno4sd con il

Partecipazione su invito al seminario dottorale con il contributo «Les quartiers italiens de logements sociaux. Un patrimoine en attente entre programmes de valorisation et de cession» al Séminaire doctoral "Patrimonialisation de l'habitat social, rénovation urbaine et participation. Perspectives internationales", organizzato da Ioana Iosa, Anaïs Leblon e Sabrina Bresson (UMR LAVUE) finanziato da MSH Paris Nord, presso ENSA Paris Val de Seine, 26 October 2018. Con Alice Sotgia.

Partecipazione su invito alla PhD masterclass Productive Territories. Projects and Researches for Manufacturing Space, sezione Visions on European productive territories, coordinatori Maria Leonardi, Alessandra Marcon and Luis Martin, coordinatori scientifici Fabian Murarin, Tosi, Viganò, con il contributo "Urban regeneration processes in Cureghem: planning policies, social networks and manufacturing productions" 4-5 ottobre 2018, luav Venezia

Presentazione su call del contributo "Urban Regenerations and Socio-Economic Innovations in a Territory in Transition: Hints from Marghera (Venice)" al seminario Città produttive e nuove circolarità alla prova della rigenerazione urbana, all'interno di "Le regioni d'Europa tra identità locali, nuove comunità e disparità territoriali" XXIX Conference of AISRe - Italian Association of Regional Studies, Bolzano, 18 September 2018. Con Valentina Bonello, Giulio Pedrini e Luca Nicoletto.

Presentazione su call di due contributi "Rigenerazione e città in transizione: quale cambiamento nelle aree di interfaccia tra città e zone produttive - industriali? Tra Mestre e Marghera: #1 La rigenerazione urbana alla prova dell'innovazione sociale e della riattivazione economica" (con Maria Chiara Tosi) e #2 Costellazione di attori, moltitudine di azioni e paesaggi di inerzia" (con Luca Nicoletto e Michelangelo Savino), XXI Conferenza Nazionale SIU "Confini, Movimenti, Luoghi. Politiche e Progetti per Città e Territori in Transizione", Università degli studi di Firenze, 06.06.2018

Presentazione su invito Inno4sd.net - The Global Network of Networks About Innovation for Sustainable Development, Progetto finanziato da European Union's Horizon 2020 research and innovation programme 2018-19

Contributo su invito "From Atoms to Bits and Back Again. Urban Regenerations and Socio-Economic Innovations in a Territory in Transition: Hints from Marghera (Venice)" con Bonello, Nicoletto, Pedrini, all'interno della sessione Urban Metabolism & Territorial Economy. Cities in the Metabolic Loop delle giornate di riflessione What works in Brussels? Projets économiques et territoires, organizzate da Chaire en économie circulaire et métabolisme urbain | Metrolab | CIVA, Journée de réflexion 4 juin 2018 - Participants: Fabio Vanin, Adrian Vickery Hill, Aristide Athanassiadis, Stephan Kampelmann, Alessio Damato, Organizers: Chaire en économie circulaire et métabolisme urbain | Metrolab | CIVA

Contributo su invito - Seminario dottorale: OSA Phd Seminars, Lecture 'L'Aquila's Post-quake Landscapes (2009-2017)' Department of Architecture KU Leuven, Katholieke Universiteit of Leuven, Belgium. Comitato scientifico: Bruno De Meulder; Kelly Shannon; Viviana D'Auria 26/03/2018

Contributo su invito - Uses&Spaces seminar at UCLouvain, March 23rd 2018

Contributo su call "Biography of a Reconstruction Process. L'Aquila's Post-Earthquake Temporalities" contributo presentato nella sessione di Geografia Culturale Time and urban change della Conferenza Annuale dell'American Geographers Association AAG 2016, San Francisco, 29 Marzo - 2 Aprile 2016

contributo su invito "Riciclo urbano dei quartieri residenziali pubblici. Prospettive d'innovazione per progetti e politiche di rigenerazione urbana della 'città pubblica' al seminario "Nella ricerca. Patrimoni" IUAV Venezia, 19 febbraio 2016

Contributo su invito "Paesaggi post-terremoto a L'Aquila (2009-2014)" contributo presentato al Convegno Internazionale Architettura e Città. Problemi di conservazione e valorizzazione, 27-28 novembre 2015, Museo civico "Amedeo Lia", La Spezia

Contributo su call "Post-disaster and reconstruction stories: a visual ethnography of L'Aquila's post-earthquake territorial transformations" presentato alla 7th International I-Rec Conference and Student Competition. Reconstruction and Recovery in Urban Contexts, The Bartlett

Development Planning Unit, University College London, July 6-8, 2015

Contributo su call "Stand-by space. Visioni di un patrimonio in sospenso" paper accettato alla XVIII Conferenza Nazionale della Società Italiana degli Urbanisti, Atelier: L'Italia tra palinsesto e patrimonio, Venezia 11-13 giugno 2015; con Cristina Mattiucci.

Contributo su call "Dal contratto di quartiere Altobello al contratto di fiume Marzenego: due diverse scale per programmi complessi di rigenerazione nella città di Mestre a partire dalla sua trama pubblica" paper accettato alla XVIII Conferenza Nazionale della Società Italiana degli Urbanisti, Atelier: Trama pubblica e giustizia spaziale, Venezia 11-13 giugno 2015.

Contributo su call "Lavoro sul campo" e urbanistica. Una prospettiva etnografica visuale" al IV CONGRESSO AISU / Associazione Italiana Storia Urbana, sessione "Raccontare, rilevare, fotografare: il resoconto dell'esperienza come forma di conoscenza", Catania. 12-14/09/2013

Contributo su call "Tracce di governance nella città del Nord-Est italiano: per un approccio di place-making al paesaggio urbano" paper accettato a R.E.D.S. Rome Ecological Design Symposium, Sessione Open Systems, Facoltà di Architettura Valle Giulia, Roma; con Elisa Poio. 26/09/2013 al 27/09/2013.

Contributo su call "L'Aquila e i suoi strumenti urbanistici alla prova del terremoto: quali spazi per la temporaneità della vita pubblica?" paper accettato alla 2ª Biennale dello Spazio Pubblico, sessione "La ricostruzione dopo la catastrofe, da spazio in attesa a spazio pubblico" a cura di Valter Fabietti, Carmen Giannino, Marichela Sepe presso l'Università di Roma Tre, Facoltà di architettura. 16-18/05/2013

Contributo su invito "Paradigmi possibili per la rigenerazione urbana della città pubblica" intervento alla Sessione "Living urban scape: il progetto degli spazi pubblici della città pubblica" della 2ª Biennale dello Spazio Pubblico, a cura di Milena De Matteis, Alessandra Marin, Annalisa Metta, Maria Livia Olivetti presso l'Università di Roma Tre, Facoltà di architettura. 16-18 maggio 2013

Contributo su call "Nuovi paesaggi e nuove prospettive per i territori abitati in tempo di crisi: la rigenerazione del PEEP "Circus" a Venezia attraverso gli spazi aperti" paper presentato alla XVI Conferenza Nazionale SIU-Società Italiana degli Urbanisti, "Urbanistica per una diversa crescita" presso Università Federico II, Napoli. 9-10 maggio 2013

Contributo su invito "Diverse temporalità della condizione urbana post-terremoto a L'Aquila, tra pratiche spontanee e azioni pianificate" intervento presentato alla Giornata di studi "Un terremoto ci salverà", presso Sala Grande della Provincia di Firenze. 6 maggio 2013

Contributo su call "L'Aquila. Inhabiting post-earthquake city, in the here and now" paper presentato alla conferenza internazionale "The Media of the Metapolis. Reflecting the knowledge base of urban research - Rencontre Francois Ascher" presso la Bauhaus-Universität di Weimar (Germania) 24-26 maggio 2012.

Contributo su call "Roma in gioco. Itinerari di (ri)scoperta dello spazio pubblico"- paper e video presentati alla Biennale dello Spazio Pubblico, sessione "La città eventuale, come la città si trasforma attraverso gli eventi" coordinata da Ilaria Vitiello presso l'università di Roma Tre, Facoltà di architettura. 13 maggio 2011, con Annunziata S., Cossu M., Fioretti C., Meschiari C., Mordenti V., Solgia A.

Contributo su call "Living on the edge: in-between spaces and urban performances in Rome", paper presentato a « PLIC. Public Life in the In-Between city », conferenza internazionale presso l'università Technion, I.I.T. Haifa (Israele), 6-10 giugno 2010, con Annunziata S., Cossu M.

Contributo su invito "Risultati del gruppo di lavoro Microzonazione Sismica-Urbanistica nel territorio aquilano post-sisma" presentazione al convegno sul progetto di "Microzonazione Sismica della conca aquilana" presso il Dipartimento di Protezione Civile Nazionale, Presidenza del Consiglio dei Ministri, 23 aprile 2010

Contributo su invito Poster presentation "Looking into the City. On observational videomaking in urbanism" all'interno dell'incontro "Whose Heritage? Recognizing alternative traditions" dell'International WORKSHOP "CITIZENSHIP AND HERITAGE" organizzato da F. Eckardt e da M. Cremaschi presso "The Institute for European Urban Studies", Bauhaus-Universität, Weimar, Germania. 3-5 novembre 2009

Contributo su call Partecipazione al workshop "Deriva" dell' VIII Convegno della RDUPT (Rete Nazionale Interdottorato in Urbanistica e Pianificazione Territoriale) "Territori di Ricerca, Ricerche di Territorio" presso la facoltà di architettura di Firenze. Aprile 2009

	Contributo su invito "Linea 14 - un'indagine sulla città diffusa veneta" presentato al seminario "Territori abitati. Dispositivi di paesaggio per vivere il territorio diffuso", curato da Simona Bencini e Emanuel Lancerini alla Facoltà di Architettura IUAV di Venezia, 9-10 Settembre 2002
--	---

• Date (da - a)	2006 - oggi
Tipo di impiego	<p><u>Membro del comitato organizzativo e/o tutor-docente su incarico in workshop di ricerca-azione e progettazione, nazionali e internazionali</u></p> <p><b>Concezione, coordinamento e docenza nel workshop "Celesini Social District - laboratorio di innovazione sociale. Una progettazione condivisa di uno spazio di comunità", in collaborazione con università Iuav di Venezia - Cattedra UNESCO sull'inclusione sociale e spaziale dei migranti internazionali - politiche e pratiche urbane - e associazione Celesini di Chirignago</b>  <a href="http://www.unescochair-iuav.it/blog/chirignagosocialdistrict/">http://www.unescochair-iuav.it/blog/chirignagosocialdistrict/</a> all'interno del progetto di crowdfunding civico promosso dal Comune di Venezia e finanziato dai Fondi europei del PON Città Metropolitane 2014-2020 La città Steura di sé <a href="https://www.produzionidalbasso.com/projec/celesini-social-district/">https://www.produzionidalbasso.com/projec/celesini-social-district/</a></p> <p><b>Progettazione e attuazione dei percorsi formativi per gli Uffici Tecnici di Urbanistica, Edilizia e Lavori Pubblici dei Comuni della Pedemontana e del Comune di Belluno all'interno del progetto "AGIRE l'Innovazione e l'internazionalizzazione della P.A. pedemontana" in collaborazione con Attivamente srl., 2020-2021. Intervento 7: "Prassi e metodologie per la riqualificazione urbana" (ED.1-2) e Intervento 8: "Prassi e metodologie per la rigenerazione urbana" (26 novembre 2020-5 febbraio 2021)</b></p> <p><b>Concezione, organizzazione e docenza del workshop multidisciplinare ALTROVE - Interpretare e rappresentare le trasformazioni urbane. Intervento formativo della durata di 12 ore tenuto con ETiCity Venezia nell'ambito del progetto regionale con fondi europei FSE AltroVe, organizzato da CeSCoT Veneto - Confesercenti, Agenzia Formativa Orientamento Sviluppo e Ricerca. Rivolto a occupati in strutture del territorio che operano da un lato in ambito culturale e artistico, dall'altro in ambito sociale. Presso lo spazio polifunzionale Home Studio e Holic Mestre, 11-15/10/2019</b></p> <p><b>Concezione, organizzazione e relatrice del seminario "Altre Periferie d'Italia: i capoluoghi di provincia montani. Verso comuni strategie per migliorare l'efficacia del Programma delle periferie". Sessione della Biennale dello Spazio Pubblico 2017. Seminario di confronto con coinvolgimento degli stakeholder e sensibilizzazione e coordinamento sui progetti di rigenerazione urbana promossi dal Bando Periferie + contributo analitico individuale. Con Mauro Sani, Maria Chiara Tosi e il Comune di Belluno.</b></p> <p><b>Concezione, organizzazione e docenza del workshop intensivo per studenti universitari "Changing urban landscape and collective memories: a century of work in Ostiense" al Dipartimento di Architettura, Università di Roma Tre e presso AAMOD Archivio Audiovisivo del Movimento Operaio e Democratico, 17-21 October 2016 organizzato da ETiCity e parte della ricerca internazionale "Mapping controversial memories in the historic urban landscape: a multidisciplinary study of Beijing, Mexico City and Rome" finanziato da SNIS Swiss Network for International Studies e coordinato da EPFL Losanne-IAGS.</b></p> <p><b>Assistant professor International Summer School in Urban Ethnography. 4th edition per Dottorandi - Urban Cultures on the Ground. 13-17 settembre 2016 Dipartimento di Sociologia e Ricerca Sociale dell'Università di Trento. <a href="http://events.unin.it/en/urban-ethnography">http://events.unin.it/en/urban-ethnography</a></b></p> <p><b>Collaborazione alla cura e organizzazione del tavolo "Trama pubblica lungo il Marzenego" all'interno del Workshop Ve-Net messo a punto all'interno del programma Re-Cycle Veneto Lab del PRIN Recycle Italy, dal 3 al 12 ottobre 2014 a Venezia e Pieve di Soligo per nuove strategie di intervento nella rigenerazione del territorio del Veneto a partire dal riciclo del patrimonio paesaggistico e infrastrutturale esistente - <a href="http://www.recyclevenetolab.it/?p=1139">http://www.recyclevenetolab.it/?p=1139</a></b></p> <p><b>Membro del comitato scientifico-organizzativo del Workshop Interdisciplinare "Lucid Schizofrenia, ovvero della gestione del patrimonio pubblico in Italia tra le retoriche del Belpaese e pratiche di dismissione, distruzione, abbandono", a cura di ETiCity. Workshop internazionale all'interno dei Weekend Specials di Monditalia, sezione della mostra di architettura della Biennale di Venezia 2014. <a href="http://www.eticity.it/w/category/monditalia/">http://www.eticity.it/w/category/monditalia/</a></b></p> <p><b>Docenza e Tutoraggio workshop intensivo di valorizzazione del paesaggio NaturalmenteGO, Gorizia, edizione 2013 e 2014. Proposta vincitrice dell'edizione 2013, avanzamento proposta nel 2014. Il paesaggio e i luoghi che furono il teatro di scontro della prima guerra mondiale, fortemente</b></p>

	<p>connotato da discorsi e retoriche di <i>cultural e historical heritage</i>, ritorna come spazio del vissuto quotidiano, con la proposta di un museo diffuso e interattivo, con la costruzione di archivio per una galleria delle conseguenze (della guerra) attraverso il lavoro di campo e una serie di video-etnografie del Carso presente.</p> <p><b>Collaborazione organizzazione e cura del workshop di progettazione urbanistica partecipata e del laboratorio video-fotografico "Idee per un quartiere che cresce. Un progetto partecipato per Comacchio".</b> Facoltà di Architettura, Università IUAV di Venezia, 24-30/09/2012.</p> <p><b>Docenza e Tutoraggio Summer school "Rigenerare la città contemporanea. Padova: strategie e scenari di progetto per l'area dell'ex Caserma Romagnoli"</b> coordinata dalla Prof.ssa Matelda Reho e dalla dott.ssa Sabina Lenoci, Comune di Padova, 10/09/2012 – 20/09/2012</p> <p><b>Membro del comitato organizzativo del workshop internazionale "Rome, Capital Vices" e jury del concorso di progetti di architettura e urban design, arti visive e theory&amp;research nell'ambito del programma di scambio internazionale Urban Transcripts 2011: Rome, The Accidental City, con Urban Transcripts International Urban Network, DipSU - Dipartimento di Studi Urbani, Facoltà di Architettura, Università degli Studi Roma Tre, Provincia di Roma (2011).</b></p> <p><b>Host Tutor del workshop internazionale "Rome, Capital Vices: Superbia" con Eugenia Fratresku (GR, UK) nell'ambito del programma Urban Transcripts 2011: Rome, The Accidental City, Facoltà di Architettura, Università degli Studi Roma Tre, Provincia di Roma, Roma, 13/12/2011 – 22/12/2011.</b></p> <p><b>Tutor invitato Corso Superiore di Arti Visive "Fragmented City" organizzato dalla Fondazione Ratti a Como, visiting professor: artista e architetto Marjetica Potrc, studenti: 22 giovani artisti e coppie di artisti italiani e stranieri. 3-27 luglio 2006 (Student assistant come ricercatrice dallo Spacelab TU – Delft, curatrice della pubblicazione insieme a Francesco Bertelé e Nero Prod.).</b></p>
--	---

• Date (da – a)	2012 - oggi
• Partecipazione a convegni e/o mostre, eventuali collaborazioni, concorsi, incarichi, altro	<p><u>Adesione a tavoli partecipativi e gruppi di lavoro di sviluppo locale</u></p> <p>2023 – 'Celestini Social District – laboratorio di innovazione sociale. Una progettazione condivisa di uno spazio di comunità' percorso didattico e partecipativo' workshop di progettazione partecipata in collaborazione con Università Iuav di Venezia e associazione Celestini di Chirignago <a href="http://www.unescochair-iuav.it/blog/chirignagosocialdistrict/">http://www.unescochair-iuav.it/blog/chirignagosocialdistrict/</a> all'interno del progetto di crowdfunding civico promosso dal Comune di Venezia <a href="https://www.produzionidalbasso.com/project/celestini-social-district/">https://www.produzionidalbasso.com/project/celestini-social-district/</a></p> <p>2018 – Incontro di coinvolgimento e mediazione De Sterre - Moving Public Spaces, campus universitario in trasformazione, con gli stakeholder interessati, a partire dagli esiti di Urban Analysis Course AA 2017/18 dell'università di Ghent all'interno della mostra Stadsacademie promossa dall'università di Ghent nel Museo della Città di Ghent. In collaborazione con Michiel Dehaene e Elke Dhaenens.</p> <p>2017 – Ricerca Assegno di ricerca FSE II – Organizzazione del tavolo di ascolto degli stakeholder per la ricerca su Marghera e partecipazione al workshop di ascolto e co-design organizzato da Metrolab Brussels. In collaborazione con Valentina Bonello, Giulio Pedrini, Luca Nicoletto.</p> <p>2017/18 - Progetto di rigenerazione urbana per Via Piave "Riverberi". Azione: "Il Vuoto s'illumina". Una collaborazione tra ETICity Venezia e il Gruppo di Lavoro Via Piave aps associazione di abitanti, con incontri con la cittadinanza attiva, seminari pubblici, conferenze stampa, contatto e coordinamento di vari stakeholder (proprietari di locali commerciali sfitti, creativi e artigiani innovativi in cerca di spazi), concezione dell'immagine coordinata e comunicazione visiva sul social network. Coordinatrice dell'unità locale ETICity Venezia.</p> <p>2014/15 – Ricerca Re-Cycle Italy – Partecipazione al Contratto di Fiume Marzenego come membro del gruppo di ricerca Iuav nei tavoli di lavoro promossi dal coordinamento del Consorzio di Bonifica Acque Risorgive. Collaborazione al Programma di Azioni e alla firma delle Linee Guida del Programma negoziato tra gli stakeholder. Collaborazione tra Consorzio di Bonifica Acque Risorgive, stakeholder e comitati di abitanti interessati, tra cui StoniAmestre (associazione di storici urbani).</p> <p>2012/14 - Ricerca Living Urban Scape – Raibosola di Comacchio (FE) – Partecipazione al gruppo di lavoro organizzatore del processo partecipativo di urbanistica PRU (Piano di recupero urbano) per il quartiere PEEP Raibosola di Comacchio con eventi di consultazione e partecipazione</p>

	con gli abitanti (Visioning, Planning for real) e workshop progettuale con studenti universitari. Collaborazione tra Università Iuav di Venezia, Comune di Comacchio e Cooperativa sociale Borgopunta – Gruppo Sefim di Ferrara.
--	--

• Date (da – a)	2010 - oggi
• Partecipazione a convegni e/o mostre, eventuali collaborazioni, concorsi, incarichi, altro	<p><u>Curatela e produzione di mostre di architettura e urbanistica</u></p> <p>Curatela in collaborazione con la Prof.ssa Maria Chiara Tosi e Arch. Luca Nicoletto del concorso internazionale e della mostra degli esiti Marghera City of Making all'interno del Padiglione Venezia della 16. Mostra Internazionale Di Architettura della Biennale VENEZIA, 26.05 - 25.11 2018. Mostra degli esiti del concorso internazionale di idee per la rigenerazione urbana di Porto Marghera e le aree di interfaccia con la città a partire dalle nuove forme del lavoro. Produzione di un'introduzione audiovisiva. <a href="http://padiglionevenezia.it/marghera-design-competition/">http://padiglionevenezia.it/marghera-design-competition/</a></p> <p>Mostra monografica in collaborazione con Andrea Sarli L'Aquila's Post-Quake Landscapes (2009-2017) – secondo atto. 2 Febbraio – 18 Marzo 2018 presso il Museo Civico "Amedeo Lia" di La Spezia Osservazione delle trasformazioni spaziali e socio-culturali del territorio post-terremoto de L'Aquila, installazione audiovisuale, fotografica e mappature.</p> <p>Curatela della mostra fotografica Public Intimacies di Andrea Sarli, un'indagine fotografica del quartiere Raibosola, organizzata dalla gruppo di ricerca LUS- Living urban scape presso la Pescheria Vecchia di Comacchio 28/05/2013-5/5/2013</p> <p>Partecipazione al gruppo e al progetto "Reporting Via Piave", progetto approvato e finanziato dalla Comunità Europea, sviluppato in collaborazione con Sotobosco, organizzazione no-profit promotrice del progetto. 11/02/2012 – 20/06/2012</p> <p>Produzione del progetto di ricerca visuale composto da un testo e una serie foto intitolato "Effe 222, 5/5/2012, 5-7 pm", esplorazione urbana per immagini di una parte di Via Piave a Mestre (VE) e dei suoi abitanti.</p> <p>Ideazione e organizzazione dell'installazione di arte urbana L'Aquila Re-Place #1 "Il buio è singolare, le luci (anche) plurali. Con Mario Airò, gli studenti dell'ABA e Pierluigi Sacco. Evento in collaborazione con Collettivo 99, associazione ADMA e rivista MUG, 6 aprile-6 maggio 2010</p> <p>Organizzazione e partecipazione con un progetto video alla mostra "L'Aquila. Riconversione oltre la ricostruzione" a cura del Collettivo 99 presso AUT - Architektur und Tirol - Space di Innsbruck e l'Urbanbox di Pescara, Marzo e Aprile 2010</p>

• Date (da – a)	2002 - oggi
• Partecipazione a convegni e/o mostre, eventuali collaborazioni, concorsi, incarichi, altro	<p><u>Partecipazione a mostre di architettura e urbanistica</u></p> <p><b>14<sup>a</sup> Mostra internazionale di architettura a La Biennale di Venezia</b></p> <ul style="list-style-type: none"> <li>Contributo alla sezione Monditalia con il research project <b>L'Aquila's Post-Quake Landscapes (2009-2014)</b> insieme al fotografo Andrea Sarti. 7 Giugno – 23 novembre 2014. Osservazione delle trasformazioni spaziali e socio-culturali del territorio post-terremoto de L'Aquila, installazione fotografica, mappe e ipertesto-pubblicazione <a href="http://www.laquila.professionaldreamers.net/?p=97">http://www.laquila.professionaldreamers.net/?p=97</a></li> <li>Mostra in collaborazione con ETiCity Accumulator wall della 'Schizofrenia lucida: la gestione del patrimonio in Italia tra retoriche del bel paese, dismissione, distruzione e abbandono' all'interno del Weekend Special di Monditalia, 16 Settembre – 23 Novembre 2014</li> </ul> <p>Partecipazione al Lexicon for a Provisional Future on Western Balkans <a href="http://www.provisionalfutures.net/?author=8">http://www.provisionalfutures.net/?author=8</a> al Summit in Skopje di LHE-Lost Highway Expedition <a href="http://europelostandfound.net/node/986">http://europelostandfound.net/node/986</a>, progetto di indagine collaborativo sulle trasformazioni del territorio dei Balcani Occidentali, organizzato da Centrala Foundation for Future Cities and PressToExit-project space in Skopje e supportato dal Fondo Culturale Europeo, 14 - 18 Luglio 2007</p> <p>Partecipazione al progetto di ricerca multidisciplinare <b>"Borders Project"</b> Interreg IIIA PHARE CBC ITALIA SLOVENIA, curato dalla Galleria d'arte A+A di Venezia in collaborazione con l'Università IUAV, <a href="http://www.bordersproject.org">www.bordersproject.org</a>. Novembre 2003 - Dicembre 2004</p> <p>Produzione del progetto di ricerca visuale composto di una serie di video e foto intitolato "Guardarsi intorno", esplorazione urbana per immagini della zona di collegamento tra Mestre e Venezia, con il cavalcavia e tutti i luoghi a esso adiacenti.</p> <p>Partecipazione alla Mostra <b>"New Territories. Situations, projects, scenarios for the European city and territory"</b> curata da Paola Viganò e Bernardo Secchi presso il Dipartimento di Urbanistica dello IUAV - Istituto Universitario di Venezia <a href="http://www.newterritories.it">www.newterritories.it</a>, Novembre - Dicembre 2002</p> <p>Collaborazione al progetto di ricerca- mostra <b>"After-Sprawl, Research for the contemporary city"</b>, curata da Xaveer De Geyter Architecten, nella sezione sul Veneto, esposta al deSingel International Art Center ad Anversa in Belgio, Settembre 2002 (Partecipazione al progetto di ricerca sul Veneto con Andrea Sarti, sotto il coordinamento degli urbanisti Maria Chiara Tosi e Stefano Munarin)</p>

• Date (da – a)	2000 - oggi
• Partecipazione a concorsi, incarichi, altro.	<p><u>Partecipazione a gruppi di progettazione in occasione di concorsi e workshop internazionali di progettazione</u></p> <p><b>Mojdeh Baratlou UrbanUrge Awards</b> proposta per una "galleria delle conseguenze" nei territori del Carso storicamente connotati dalla memoria della prima guerra mondiale, in collaborazione con l'associazione GoToECO, 15 luglio 2014</p> <p><b>Concorso internazionale di idee co/Auletta</b> per il parco delle rovine post-terremoto in provincia di Salerno, coordinato da RENA-rete per l'eccellenza nazionale, su incarico della Fondazione MIDA e del Comune di Auletta, febbraio 2012 (Collaborazione interdisciplinare con un architetto, un architetto-antropologo, un designer, un antropologo. Collaborazione alla redazione delle 5 tavole di progetto e del dossier).</p> <p><b>Workshop internazionale "CITYmovie. Analisi dello spazio urbano con la macchina da presa"</b> (prof. Rémi Paupillaut e Enrico Corli), Facoltà di Architettura, Università degli studi di Cagliari con l'ENSA di Tolosa, 16/03/2009 – 31/03/2009 (Coordinamento gruppo di lavoro)</p> <p><b>7° concorso internazionale di idee</b> promosso dalla rivista di architettura e design ARQUINE con tema: Borders/Fronteras, febbraio 2005 Progettista (In collaborazione con Giovanni Damiani, Lella Di Gangi, Andrea Sarti)</p> <p><b>Concorso di design "A door to Paradise"</b>, promossa da una delle più importanti riviste online italiane di design <a href="http://www.designboom.com">www.designboom.com</a>, riguardante il progetto di una porta da interni capace di illuminarsi da sola e interagire con l'utente. In collaborazione con Giovanni Damiani, Lella Di Gangi e Andrea Sarti. Gennaio 2005</p>

	<p><b>Concorso di Progettazione architettonica "La casa Leggera"</b>, promosso dall'Ordine degli architetti di Latina, riguardo la progettazione di un intervento di residenza sperimentale assieme alla proposta di landscape per la città di Sperlonga, vicino Roma. Dicembre 2004</p> <p><b>4° concorso internazionale di idee d'architettura "Hafencity - The Harbournpolis Hamburg - 15 schools of architecture"</b> – Menzione d'onore. 2003. Progettista in collaborazione con Stefano Avesani, Marcella Campa, Andrea Sarti.</p> <p><b>Concorso d'idee d'architettura per un parco della memoria all'interno del campo di concentramento di Ravensbrück</b> in collaborazione con lo studio associato di architettura ZD6 (2000)</p> <p><b>Workshop internazionale "Studio OpenCity. Studio 03 Hybrid Spaces"</b> a Bruxelles e Kortrijk, (prof. Bernardo Secchi, prof.ssa Paola Viganò, Kelly Shannon/Elia Zenghells), Luglio 2000</p>
--	---

• Date (da - a)	2009 - oggi
	<p><u>Partecipazione a gruppi di ricerca nazionali e internazionali</u></p> <p><b>01/05/2022-30/04/2023 Gruppo di lavoro di supporto alla direzione scientifica del Piano di Governo del Territorio del Friuli Venezia Giulia (DRN 88 del 14/02/2022)</b> coordinato dal Prof. Sandro Fabbro presso l'Università degli studi di Udine, Dipartimento Politecnico di Ingegneria e Architettura (DPIA)</p> <p><b>2019- 22 Gruppo di ricerca multidisciplinare Progetto DIVA</b> finanziato da INTERREG Italia-Slovenija, partner Università Iuav di Venezia, UNG Univerza v Novi Gorici, Akademija umetnosti, Regione del Veneto e del Friuli Venezia Giulia, Camera di Commercio Industria Artigianato e Agricoltura di Venezia Rovigo, ECIPA Scari, Informest Agenzia per lo Sviluppo e la Cooperazione Economica Internazionale, Friuli Innovazione - Centro di Ricerca e Trasferimento Tecnologico, area Science Park di Trieste, Tehnološki park Ljubljana d.o.o., ARCTUR Computer engineering Ltd, Primorski tehnološki park d.o.o., Istituto per la cultura, l'arte e l'educazione Kersnikova (Istituto Kersnikova), Camera dell'Economia della Slovenia (Chamber of Commerce and Industry of Slovenia), RRA Zeleni kras d.o.o</p> <p><b>2017-18 Gruppo di ricerca multidisciplinare FSE Marghera</b> finanziato dal Fondo Sociale Europeo, con Università Iuav di Venezia, Ca' Foscari Venezia, Università degli studi di Padova. Operative Partners: Sinergo SPA, FilmArt Studio, Terre sri, Al Architettura e Ingegneria, ERF Esercizio Raccordi Ferroviari, CMD Consorzio Multimodale Darsena, Venice Heritage Tower, EST - Educazione, Società, Territori, Loft Consulting. Network Partners: AUDIS Associazione Aree Urbane Dismesse, INU Istituto Nazionale di Urbanistica, ANCE Associazione Nazionale Costruttori Edili</p> <p><b>14/09/2014- 16/11/2014 Partecipazione su invito a progetto di ricerca; Ruolo: ricercatrice; Progetto di ricerca nazionale: 'Calling home: explorations on domestic change in Italy'</b> presentato alla 14th International Architecture Exhibition of la Biennale di Venezia Curatori: prof. Filippo de Pieri (Polito), prof. Federico Zanfi (Polimi); Unità di ricerca partecipanti: Politecnico di Torino, Politecnico di Milano Titolo della ricerca: Calling home: explorations on domestic change in Italy Attività: Ricerca di un modello abilitivo abruzzese, intervista e partecipazione all'evento tenutosi alla 14a Biennale di Architettura di Venezia. <a href="http://www.callinghome.it/People">http://www.callinghome.it/People</a> <a href="http://www.callinghome.it/Archive/L-Aquila">http://www.callinghome.it/Archive/L-Aquila</a></p> <p><b>2013-14 Gruppo di ricerca d'Interesse nazionale PRIN "Recycle Italy"</b>, unità di ricerca Iuav Università di Venezia, coordinatore Renato Bocchi <a href="http://www.recyclevenistolab.it/?p=245">http://www.recyclevenistolab.it/?p=245</a>, Università Iuav di Venezia</p> <p><b>2013-14 Gruppo docente del laboratorio di laurea 'Collective living in the landscape'</b>, coordinato dal Prof Michiel Dehaene, presso Dipartimento di Architettura e Urbanistica dell'Università di Ghent.</p> <p><b>2012-13 Gruppo di ricerca nazionale Futuro in ricerca FIRB 2008 "Living Urban Scape - LUS"</b>, Università Iuav di Venezia e Università di RomaTre, coordinatrice Milena De Matteis.</p> <p><b>2012 Gruppo di ricerca multidisciplinare per il piano di ricostruzione del quartiere Borgo Rivera a L'Aquila</b> coordinatore Salvatore Russo, Università Iuav di Venezia</p> <p><b>2009-10 Gruppo di ricerca multidisciplinare "Microzonazione Sismica nella conca aquilana e il suo recepimento negli strumenti di pianificazione urbanistica"</b>, coordinato da Dipartimento di Protezione Civile Nazionale della Presidenza del Consiglio dei Ministri, Dipartimento di Mitigazione e Prevenzione del rischio sismico, Roma con la partecipazione dei dipartimenti universitari italiani di Geologia, la Regione Emilia Romagna e il dipartimento di Pianificazione Urbanistica dell'università di Roma La Sapienza.</p>



	<p>Dal 2012 - Membro fondatrice dell'associazione <b>ETICity – Exploring Territories, Imagining the City</b>, dal 2017 coordinatrice dell'unità locale di Venezia. Urban researchers association. <a href="http://www.elicity.it/">http://www.elicity.it/</a></p> <p>Dal 2016 - <b>MargheraLab</b> – Membro del Cluster di ricerca di Ateneo, Iuav Università di Venezia</p> <p>Dal 2018 - Membro del network di ricerca <b>Reseau LIEU - Logiques Identités Espaces Urbanités</b> <a href="http://www.reseau-lieu.archi.fr/">http://www.reseau-lieu.archi.fr/</a></p> <p>Dal 2019 – <b>City Lab</b> - Membro del Cluster di ricerca di Ateneo, Iuav Università di Venezia</p> <p><b>Urban@il</b> - membro del gruppo <b>14 Territori della produzione Industriale e le prospettive della nuova manifattura</b>. Gruppo di lavoro coordinato da Simonetta Armondi (DASIU Polimi), Cristina Bianchetti (DIST Polito), Stefano Di Vita (DASIU Polimi), Carolina Pacchi (DASIU Polimi) e Maria Chiara Tosi (DPC Iuav)</p>
--	--

• Date (da – a)	2008 - oggi
	<p><u>Fa parte/ha fatto parte delle seguenti associazioni e reti scientifiche e professionali</u></p> <p><b>GotoECO</b> – Associazione per la Valorizzazione del Territorio, Friuli Venezia Giulia  <b>SIU</b> – Società Italiana Urbanisti  <b>INU</b> – Istituto Nazionale di Urbanistica  <b>AISU</b> – Associazione Italiana di Storia Urbana  <b>IVSA</b> – International Visual Sociology Association  <b>AAG</b> – American Association of Geographers  <b>I-Rec</b> – International Network for Information and Research for Reconstruction</p> <p>- Valutatrice per la rivista <b>ASUR</b> sui temi riguardanti i processi e progetti di rigenerazione urbana nella città europea contemporanea e la pianificazione urbanistica in contesti fragili e interessati da calamità naturali;</p> <p>- Guest editor per la rivista <b>Lo Squaderno. Explorations on Space and Society</b> ISSN 1973-9141, rivista scientifica per l'Area ANVUR 08</p> <p>- Membro dell'<b>International Scientific Advisory Board</b> della casa editrice professionaldreamers fino al 2018;</p> <p>- Membro del <b>Comitato editoriale della Collana Terrae</b> della casa editrice Agenzia X <a href="https://www.agenziax.it/index.php/terrae">https://www.agenziax.it/index.php/terrae</a></p>

• Date (da – a)	2005 - oggi
• Partecipazione a convegni e/o mostre, eventuali collaborazioni, concorsi, incarichi, altro	<p><u>Destinataria delle seguenti borse di studio</u></p> <p>- Borsa di studio per periodo di ricerca post-doc della Comunità Fiamminga del Belgio, Ambasciata del Belgio a Roma, 2012</p> <p>- Borsa di studio per il corso di dottorato ciclo XXIII presso la facoltà di Architettura dell'Università Roma Tre, 2007</p> <p>- Borsa di studio di perfezionamento all'estero della Facoltà di Ingegneria dell'Università di Bologna per finanziare il master di II livello EMU, 2005</p>

ELENCO PUBBLICAZIONI	Curatela di libri e numeri di riviste monografici
	<p><u>2021</u> Faraone Claudia, Tosi Maria Chiara (a cura di), Città e lavoro. Spazi, attori e pratiche della transizione tra Mestre e Marghera, Quodlibet ISBN 9788822905819</p>
	<p><u>2014</u> Faraone Claudia, Lenoci Sabina (a cura di), Territori della rigenerazione tra Europa e Italia. Il caso dell'ex caserma Romagnoli, Turato edizioni</p> <p>Dehaene Michiel, Faraone Claudia, Mattiucci Cristina (eds) Lo Squademo. Explorations on Space and Society, n. 34 "Stand-by" <a href="http://www.losquademo.professionaldreamers.net/?p=1579">http://www.losquademo.professionaldreamers.net/?p=1579</a> ISSN 1973-9141, Professional dreamers</p>
	<p><u>2013</u> Sandra Annunziata, Mara Cossu, Claudia Faraone, Carlotta Fioretti, Claudia Meschiani, Viola Mordenti, Alice Sotgia (eds) "Rappresentazioni urbane" numero monografico de iQuaderni di U3-UrbanisticaTre, Giornale on-line di studi urbani, n.3, ISSN 1973-9702, Roma, settembre-dicembre 2013</p>
	<p><u>Monografia</u> <u>2023</u> Faraone Claudia, Abitare collettivo. Temporalità, rigenerazioni e innovazioni urban(istiche) nell'area metropolitana veneziana, Aracne editrice, ISBN 979-12-218-0766-0</p>
	<p><u>Capitolo di Libro</u> <u>2023</u> Fabbro, S., Faraone, C., Verso la "transizione ecologica": Ecopoli come visione e modello per il governo del territorio, pubblicazione raccolta dei contributi dei coordinatori di sessione della XIII Giornata Internazionale di studi Iou 'Oltre il futuro: emergenze, rischi, sfide, transizioni, opportunità', INU edizioni</p>
	<p>Bonello Valentina, Faraone Claudia, Nicoletto Luca, Pedrini Giulio, "Urban infrastructure and space as resources for productive activities. Three examples from Cureghem, Bruxelles in Valérie Biot, Corentin Sanchez-Trenado, Mathieu Strale (eds) Le territoire sous l'angle des ressources locales. Le cas de Cureghem, Université Catholique de Louvain / Université Libre de Bruxelles ed.</p>
	<p><u>2023</u> Faraone Claudia, Giovanna Muzzi, "Urban Space and Collective Practices as a Political Matter. The Case of 'Piave' neighbourhood in Mestre (Venice)" in Popescu Carmen, Hohfeldt Marion (eds) "Living Politics in the City: architecture as catalyst for public space". Leuven University Press, ISBN: 978 94 6270 359 9</p>
	<p><u>2021</u> Nel libro 'Città e lavoro. Spazi, attori e pratiche della transizione tra Mestre e Marghera' compaiono i seguenti capitoli:</p> <ul style="list-style-type: none"> <li>○ "Un atlante del cambiamento tra Mestre e Marghera" con Bonello Valentina, Nicoletto Luca, Pedrini Giulio, pp. 18-90</li> <li>○ "Una finestra sull'Europa. Fare spazio per la manifattura urbana a Bruxelles" con Bonello Valentina, Nicoletto Luca, Pedrini Giulio, pp.92-138</li> <li>○ "Storie dal futuro. Marghera City of Making: un concorso di progettazione" con Nicoletto Luca e Tosi Maria Chiara, pp.174-175</li> <li>○ "Rigenerazione urbana e produzione in Veneto. Una geografia a più voci" con Savino Michelangelo, pp.199-202</li> </ul>
	<p>Faraone, Claudia, 'Venise, Campo San Giacomo dall'Orto', in Regards sous contrainte: carnet de terrain d'un monde pandémique (sous la direction de Alessia De Biase). Pantin: Éditions BOA (Décrire)</p>

#### 2018

Franzese Alessia, Faraone Claudia, Nicoletto Luca, Tosi Maria Chiara, "Produzioni in città: fenomeni emergenti e segnali di futuro nel territorio intermedio tra Mestre e Marghera", in Tosi Maria Chiara (ed), Veneto. Temi di ricerca e azione, DCP Iuav e Mimesis edizioni

#### 2016

Faraone Claudia, "Il Contratto di Quartiere Il Attobello come strumento urbanistico di valorizzazione del patrimonio urbano", in Sara Marini e Micol Roversi Monaco (a cura di), *Patrimoni. Il futuro della memoria*, Mimesis edizioni, pp.191-207

Faraone Claudia, "Territori contrattualizzati", in Renzoni C. e Tosi M.C. (a cura di) Marzenego fiume metropolitano. Scenari di riciclo per i territori della dispersione insediativa, Aracne editrice, Roma, pp. 113-125 isbn 9788854896178

#### 2015

Faraone Claudia, Leonl Valeria, "Il P.E.E.P. "Circus" di Chirignago: una biografia, un'osservazione socio-spaziale, un'esplorazione progettuale" in De Matteis M. (a cura di) *Rigenerare le periferie venete. Sguardi, mappe e strategie operative per abitare lo spazio aperto negli insediamenti pubblici*, Lettera22, Siracusa, pp.153-163

Bortolotti Andrea, Faraone Claudia, Ferrario Viviana, Renzoni Cristina, Tosi Maria Chiara, "Trama pubblica lungo il Marzenego" in Donadoni Ettore, Fabian Lorenzo, Munarin Stefano, (a cura di), *Re-Cycle Veneto*, Aracne, pp.158-175 DOI 10.4399/9788854886421

#### 2014

Faraone Claudia e Lenoci Sabina, "Progetti del workshop. Il quartiere Chiesanuova è una Green City" in Lenoci, S. Faraone, C. (a cura di) "Territori della rigenerazione tra Europa e Italia. Il caso dell'ex caserma Romagnoli", Turato edizioni, pp.163-183

Faraone Claudia, "Note su una pratica estetico-percettiva dello spazio: dall'esperienza del luogo alla sua restituzione visuale" in Lenoci, S. Faraone, C. (a cura di) "Territori della rigenerazione tra Europa e Italia. Il caso dell'ex caserma Romagnoli", Turato edizioni, pp.150-160

Faraone Claudia, "Carso+IO ...un altro Carso" in Marcon C., Zanetti M., "Prove di paesaggio. Riscoperte reinvenzioni risignificazioni", GotoECO edizioni pp 30-37

Faraone Claudia, "Etnografie visuali di paesaggi urbani. Note sul lavoro di campo nelle ricerche architettonico-urbanistiche degli anni '60-'80 negli U.S.A." in Marcon C., Zanetti M., "Prove di paesaggio. Riscoperte reinvenzioni, risignificazioni", GotoECO edizioni, pp. 86-93

#### 2013

Faraone Claudia, De Matteis Milena, "Paradigmi possibili per la rigenerazione" in De Matteis M., Marin A. (a cura di) "Nuove qualità del vivere in periferia. Percorsi di rigenerazione nei quartieri residenziali pubblici", EDICOM edizioni, pp. 235-250 ISBN 9788896386309

Faraone Claudia, Polo Elisa, *Spazi aperti e beni comuni: paesaggi del coinvolgimento e della riappropriazione nella città del Nord-Est italiano. Il caso del PEEP di Chirignago a Venezia* in Lambertini, Metta, Olivetti (eds) "Città pubblica/Paesaggi comuni. Materiali per il progetto degli spazi aperti dei quartieri ERP", Gangemi editore pp 120-122

Faraone Claudia, Polo Elisa, *Tracce di governance nella città del Nord-Est italiano: per un approccio di place-making al paesaggio urbano*, in 'R.E.D.S. : Rome ecological design symposium', Stefania Staniscia (a cura di), collana Monograph.it: architecture, city and urban culture = architettura, città e culture urbane, LISTI, Barcellona pp.230-231 isbn 978-88-95623-92-4

#### 2010

Faraone Claudia, *Microzonazione sismica e pianificazione territoriale. Schede del Comune di Fossa e del Comune di Villa Sant'Angelo*, in: Gruppo di lavoro MS-AQ, 2010. Microzonazione sismica per la ricostruzione dell'area aquilana, Regione Abruzzo-Dipartimento

della protezione civile, L'Aquila, 3 vol. e DVD-Rom pp 45-55 e pp 164-171

#### 2009

Faraone Claudia, "Lo sguardo nella città", in Benvegnù C., Cataldo A. (a cura di), video où va la vidéo?, CLEUP edizioni, Padova pp23-27

#### 2006

Bertelè F., Faraone C., "Overcome Territories", in Fond. Antonio Ratti e Prod. Nero (a cura di), "Fragmented Book", Nero publishing, ISBN 88-902-202-1-X

#### 2005

Faraone C., Sarti A., "Guardarsi intorno/Look around your(self)" in "Borders. Ricerca multimediale sui confini oggi. 2003-2005", Patagonia Art, Venezia-Ljubljana

#### Articoli in riviste internazionali

#### 2022

Faraone, Claudia, Territorial Challenges for Cultural and Creative Industries' Contribution to Sustainable Innovation: Evidence from the Interreg Project DIVA Ita-Slo, MDPi, SUSTAINABILITY, p. 1-34, ISSN: 2071-1050, doi: 10.3390/su141811271

Bonello, V., Faraone C., Leoncini R., Nicoletto L., Pedrini G., "(Un)making space for manufacturing in the city: The double edge of pro-makers urban policies in Brussels", Cities, 129, p. 103816. Available at: <https://doi.org/10.1016/j.cities.2022.103816>.

#### 2020

Bonello, V., Faraone, C., Gamberotto, F., Nicoletto, L. and Pedrini, G. (2020), "Clusters in formation in a deindustrialized area: urban regeneration and structural change in Porto Marghera (Venice)", Competitiveness Review, Vol. 30 No. 4, pp. 417-436. Special Issue: The Effect of Clusters on Innovation, Entrepreneurship and Global Value Chains, guest editors Roberto Antonietti, Enrico Carlet

#### 2014

Michiel Dehaene, Faraone Claudia, "Landscapes larger than life: notes on two films about territorial transformations in Europe" in OASE Journal for Architecture n.93 "making landscape public, making public landscape", NAI publishers, <http://www.oasejournal.nl/en/issues/93/LandscapesLargerThanLife> pp27-39

#### 2008

Faraone Claudia, Sarti Andrea, "Intermittent cities. On waiting spaces and how to inhabit transforming cities", in R. Segal et E. Verbakel (guest eds.), "Cities of Dispersal", Architectural Design Magazine, Vol 78, Issue 1, Jan - Feb 2008, John Wiley & Sons Ltd

#### Articoli in riviste nazionali

#### 2020

Bonello Valentina, Faraone Claudia, "Una temporaneità stabile: l'inclusione degli usi temporanei nei progetti di trasformazione urbana a Bruxelles" in Lo Squaderno. Explorations on Space and Society, n. 55, After Temporary <http://www.losquaderno.professionaldreamers.net/?p=1987>, Professional dreamers

#### 2019

Faraone Claudia, Luca Nicoletto, Rigenerazione urbana e innovazione in un territorio in transizione: il caso di Porto Marghera, in EyesReg, Vol.9, N.3, Maggio 2019, Le Nuove Spazialità Del Lavoro, Numero Speciale a cura di Simonetta Armondi e Corinna Morandi

#### 2017

Faraone Claudia, "Confini e spazio-temporalità nell'Aquila post-disastro" in Urban Tracks - Sentieri Urbani n.22, special issue Segni di confine-Urban Boundaries a cura di/edit by Andrea Mubi Brighenti, Cristina Mattiucci, Federico Rahola, Rivista trimestrale di urbanistica-Journal of

	<p>Urban Planning, ISSN 2016-3109, urban-tracks.eu, Bi Quattro Editrice Trento, pp.46-52</p> <p><b>2016</b>  Annunziata S., Cossu M., Faraone C., Fioretti C., Meschiarì C., Mordenti V., Solga A.,  'Schizofrenia lucida: la gestione del patrimonio in Italia tra retoriche del bel paese,  dismissione, distruzione e abbandono' in Commons/Comune, Geografie, luoghi, spazi, città,  Memorie geografiche N 14, pp. 551-557, Società studi geografici, Creative commons</p> <p><b>2015</b>  Faraone Claudia, "L'Aquila in tre atti. Dalle ordinanze per soddisfare il "fabbisogno  alloggiativo" all'esplosione di case nella città-territorio" in Lo Squaderno. Explorations on  Space and Society, n. 38, <i>Imbalances and Fragilities</i>  <a href="http://www.losquaderno.professionaldreamers.net/wp-content/uploads/2015/12/sQ381.pdf">http://www.losquaderno.professionaldreamers.net/wp-content/uploads/2015/12/sQ381.pdf</a>,  Professional dreamers</p> <p><b>2014</b>  Dehaene Michiel, Faraone Claudia, Cristina Mattiucci, "Editoriale" per Lo Squaderno.  Explorations on Space and Society, n. 34, <i>Stand-by</i>  <a href="http://www.losquaderno.professionaldreamers.net/?p=1579">http://www.losquaderno.professionaldreamers.net/?p=1579</a>, Professional dreamers</p> <p>Faraone Claudia, "L'Aquila Ovest: il Piano Città tra ricostruzione post-terremoto e prove di  rigenerazione", in Urbanistica Informazioni, numero 259 di Urbanistica Informazioni, novembre-  dicembre, INU edizioni, pp.55-56, ISSN n. 0392-5005</p> <p><b>2013</b>  Faraone Claudia, "Sospensioni/Reazioni #2 Arte e beni comuni: un approccio duplice e  condiviso" (Foto Andrea Sarti) Lo Squaderno n. 30, <i>Commons</i>  <a href="http://www.losquaderno.professionaldreamers.net/?cat=163">http://www.losquaderno.professionaldreamers.net/?cat=163</a> ISSN 1973-9141, Professional  dreamers</p> <p>Faraone Claudia con ETICity, "Roma in gioco. Itinerari di (ri)scoperta dello spazio pubblico"  in Lo Squaderno. Explorations on space and society, n.27, <i>La città in gioco/Playing the city</i>,  Professional Dreamers</p> <p>Faraone Claudia, Faraone Mattia, "L'Aquila e i suoi strumenti urbanistici alla prova del  terremoto: quali spazi per la temporaneità della vita pubblica?", in Fabietti, V.  Giannino, C. e Sepe M. (a cura di) Urbanistica Informazioni 005, La ricostruzione dopo una  catastrofe: da spazio in attesa a spazio pubblico, INU edizioni, ISBN 978-88-7603-096-3</p> <p>Faraone Claudia, "L'Aquila e le sue ricostruzioni. Una cronaca urbanistica" in OPERE n.33,  <i>Un terremoto di salverà</i>, Dicembre 2012-Gennaio 2013, fondazione studi e ricerche Professione  Architetto, Firenze ISSN 1723-1906</p> <p><b>2010</b>  Faraone Claudia, "Paesaggi d'emergenza. L'Aquila, appunti di viaggio", in Daily Planum,  supplemento a Planum - The European Journal of Planning on-line, <a href="http://www.planum.net">www.planum.net</a>, Febbraio  2010, ISSN 1723-0993</p> <p><b>Atti di Conferenze</b></p> <p><b>2023</b>  Fabbro S., Faraone C. "Ecopolis" as a spatial model and the "Area Ecopolitana" as a  possible institution towards the territorial ecological transition, 35th AESOP Annual  Congress "Integrated Planning in a World of Turbulence", Łódź, Poland, 11-15 July 2023,  (publicazione abstract)</p> <p>Faraone C., Muzzi G., Qpi, la portineria e corte di vicinato a Mestre: uno spazio privato per  rispondere a bisogni e interessi collettivi, in Forme di welfare e dotazione di servizi,  un'eredità in continua evoluzione. Atti della XXIV Conferenza SIU 2022 'Dare valore ai valori in  urbanistica - Worthing values for urban planning', Brescia, 23-24 giugno 2022, (a cura di)  Marchigiani E., Perrona C., Savoldi P. &amp; Tosi M.C., Planum Publisher e Società Italiana degli</p>
--	--

Urbanisti, Roma-Milano

2022

Fabbro S., Faraone C., Verso la "transizione ecologica": Ecopoli come visione e modello per il governo del territorio, contributo presentato alla XIII Giornata Internazionale di studi inu 'Oltre il futuro: emergenze, rischi, sfide, transizioni, opportunità', Sessione 15 'Ecopoli ed ecoregioni: visioni, modelli e politiche per città e territori, oltre le crisi globali', in Urbanistica Informazioni n.306 s.i., novembre-dicembre 2022, ISSN 0392-5005, pagg. 713-716

2021

Faraone C., Muzzi G., Q.Piave, Pratiche di condivisione e rigenerazione del patrimonio urbano e dello spazio pubblico nell'area metropolitana veneziana. Note per una biografia, in Caruso N., Pasqui G., Tedesco C., Vassallo L. (a cura di, 2021), Rigenerazione dello spazio urbano e trasformazione sociale. Atti della XXIII Conferenza Nazionale SIU DOWNSCALING, RIGHTSIZING. Contrazione demografica e riorganizzazione spaziale, Torino, 17-18 giugno 2021, vol. 05, Planum Publisher e Società Italiana degli Urbanisti, Roma-Milano, pp.152-157

Faraone C., Ciliberto G., CCIs Geographies in Veneto, Friuli-Venezia Giulia and Western Slovenia Regions. Challenges and Criticalities of Transnational Mapping in dell'Agnese E., Pollice F (eds) Heritage Geographies: politics, uses and governance of the past - 2021 (Placetelling. Collana di Studi Geografici sui luoghi e sulle loro rappresentazioni, 3 / 2021), pag 401 ISSN: 2612-1581 ISBN: 978-88-8305-178-4 DOI: 10.1285/i26121581n3

2019

Faraone Claudia, Tosi Maria Chiara, Tra Mestre e Marghera: un territorio in transizione, in Atti della XXI Conferenza Nazionale SIU | CONFINI, MOVIMENTI, LUOGHI. Politiche e progetti per città e territori in transizione, Planum. The Journal of Urbanism, pp.1371-1374

Faraone Claudia, Nicoletto Luca e Savino Michelangelo, "Rigenerazione e città in transizione: quale cambiamento nelle aree di interfaccia tra città e zone produttive - industriali? Tra Mestre e Marghera: costellazione di attori, moltitudine di azioni e paesaggi di inerzia" presentato 08.06.2018 alla XXI Conferenza Nazionale SIU "Confini, Movimenti, Luoghi. Politiche e Progetti per Città e Territori in Transizione" di Firenze, Planum. The Journal of Urbanism, pp. 1362-1370

2016

Faraone Claudia, Mattiucci Cristina, "Stand-by space. Visioni di un patrimonio in sospenso", XVIII Conferenza Nazionale SIU proceedings, Planum. The Journal of Urbanism

Faraone Claudia, "Dal contratto di quartiere Altobello al contratto di fiume Marzenego: due diverse scale per programmi complessi di rigenerazione nella città di Mestre a partire dalla sua trama pubblica", XVIII Conferenza Nazionale SIU proceedings, Planum

2015

Faraone Claudia, Andrea Sarti (foto), "Paesaggi post-terremoto a L'Aquila (2009-2014)" in Marmorì A., Puccini L., Scandellari V., Van Riel S. (a cura di) "Architettura e città. Problemi di conservazione e valorizzazione", Altralea edizioni ISBN 978-88-98743-57-5, pp. 271-277

2013

Faraone Claudia, Leoni Valeria, Nuovi paesaggi e nuove prospettive per i territori abitati in tempo di crisi: la rigenerazione del PEEP "Circus" a Venezia attraverso gli spazi aperti", XVI Conferenza Nazionale SIU proceedings, Planum. The Journal of Urbanism

2010

Cossu M., Faraone C., "L'indiano, il granchio e la navi. Tracce e letture di città", in S. Bartolini, C. Garofoli, A. Iacomoni, S. Spallucci (a cura di), "Territori di ricerca. Ricerche di territorio", Firenze, Alinea Editrice [atti del VIII Convegno della Rete Interdottorato in Pianificazione Urbana e Territoriale], Alinea edizioni, Firenze ISBN 978-88-6055-468-0

Annunziata S., Cossu M., Faraone C., "Living on the edge: in-between spaces and urban performances in Rome", in J. Aravot (a cura di), « PLIC. Public Life in the In-Between-city »,



	<p>[atti della conferenza internazionale presso l'università Technion, I.I.T. Haifa, 6-10 jun 2010], ISBN 978-965-91138-4-2</p> <p><u>2009</u></p> <p>Faraone Claudia, « Looking into the city. On observational videomaking in urbanism », in B. De Maulder, M. Ryckewaert et K. Shannon (eds), « Transcending the Discipline. Urbanism &amp; Urbanization as receptors of multiple practices, discourses and realities », atti del 5° seminario dottorale internazionale «Urbanism &amp; Urbanization» (Leuven, 1-3 ottobre 2009), CSRA</p> <p><u>Contributo in catalogo</u></p> <p><u>2014</u></p> <p>Faraone Claudia, Andrea Sarti, "L'Aquila's Post-Quake Landscapes (2009-14)", in OMA, <i>Fundamentals</i>, exhibition catalogue entry 14ª Mostra internazionale di Architettura di Venezia</p> <p>Faraone Claudia con ETICity, "Lucid Schizophrenia" in OMA, <i>Fundamentals</i>, exhibition catalogue entry 14ª Mostra internazionale di Architettura di Venezia</p> <p>Faraone Claudia, hypertext for "L'Aquila's Post-Quake Landscapes" <a href="http://www.laquila.professionaldreamers.net/?p=97">http://www.laquila.professionaldreamers.net/?p=97</a>, Professional Dreamers</p> <p><u>2012</u></p> <p>Faraone Claudia, "Effe 222, 5/5/2012, 5-7 pm" in Sottobosco (a cura di) "Reporting Via Piave. Raccontati, racconta il quartiere", Visual urban research (text and photoessay)</p> <p><u>Recensioni e interviste</u></p> <p><u>2015</u></p> <p>Faraone Claudia, "Il Buddha va in città. Riflessioni metodologico-visuali sui quartieri ERP di La Spezia". Book review: Daniele Virgilio, "In questo luogo distante. Quaderno di una periferia", Cut-up, La Spezia 2014 in (ibidem) le letture di Planum n.4/2015. Supplemento al n.30, vol 1/2015 di Planum. The Journal of Urbanism, Planum ISSN 1723-0593</p> <p><u>2014</u></p> <p>Faraone Claudia, "Prove di descrizione in video per il progetto d'architettura e di paesaggio", Book+video review, Planum Magazine ISSN 1723-0993, Planum edizioni, <a href="http://www.planum.net/prove-di-descrizione-in-video-per-il-progetto-d-architettura-e-di-paesaggio">http://www.planum.net/prove-di-descrizione-in-video-per-il-progetto-d-architettura-e-di-paesaggio</a></p> <p><u>2013</u></p> <p>Faraone Claudia, Valentina Signore "Tra arte, cinema e strade. Intervista a Giuliana Bruno" su UrbanisticaTre Giornale online ISSN 1973-9702, UrbanisticaTre</p> <p><u>2012</u></p> <p>Faraone Claudia, "La voce delle immagini", art report published on Domus on-line, <a href="http://www.domusweb.it">www.domusweb.it</a>, 11 ottobre 2012, Editoriale Domus SPA</p> <p>Faraone Claudia, Report from "The Media of the Metapolis. Reflecting the knowledge base of urban research - Rencontre Francois Ascher" at Bauhaus-Universität in Weimar (Germany) <a href="http://www.rur.it/3497/schedabase.asp">http://www.rur.it/3497/schedabase.asp</a></p> <p><u>2011</u></p> <p>Faraone Claudia, "The challenges of our time in the city", interview to sociologist Saskia Sassen, Domus, versione on-line, <a href="http://www.domusweb.it/en/interviews/2011/11/15/the-challenges-of-our-time-in-the-city.html">http://www.domusweb.it/en/interviews/2011/11/15/the-challenges-of-our-time-in-the-city.html</a>, 15 november 2011, Editoriale Domus SPA</p>
Saggi audiovisuali	<p>Ricerche audio-visuali condotte all'interno di diverse occasioni di collaborazione (workshop, ricerche individuali o di gruppo), una prassi applicata all'analisi urbanistica, seguendo alcune piste di lavoro e indagine "con la videocamera". Di seguito in ordine cronologico:</p> <ul style="list-style-type: none"> <li>• L'Aquila. Episodes #1, #2, #3 2010, DVD, colori, 6'13", 19'11", 11'37" <a href="https://www.youtube.com/watch?v=nZ2KbQOeNQ&amp;feature=plcp">https://www.youtube.com/watch?v=nZ2KbQOeNQ&amp;feature=plcp</a> <a href="https://www.youtube.com/watch?v=wFnRNL0YnE">https://www.youtube.com/watch?v=wFnRNL0YnE</a></li> </ul>

	<p><a href="https://www.youtube.com/watch?v=yZA84cAp6U">https://www.youtube.com/watch?v=yZA84cAp6U</a> Video che raccontano della vita pubblica e gli spazi collettivi nell'in-between temporale, di transizione sospesa post-terremoto del centro storico di L'Aquila e delle sue frazioni. Le temporalità della città e le sue riconfigurazioni socio-spaziali nel centro storico dopo il terremoto dell'Aprile 2009 evidenziano aspetti sfuggenti della trasformazione della città, nei modi di abitare temporanei e volatili.</p> <ul style="list-style-type: none"> <li> <p><b>Lentement... (Videoproiezione doppia) &amp; Storie dallo Stagno</b> 2009, DVD, colori, 3'40"/3'50" (In collaborazione con Lore Dana Lanteri, Javier Martí Sabater) <a href="https://www.youtube.com/watch?v=0uScRE2xhPA">https://www.youtube.com/watch?v=0uScRE2xhPA</a> (schermo destro) <a href="https://www.youtube.com/watch?v=YXxxUYUq4t8">https://www.youtube.com/watch?v=YXxxUYUq4t8</a> (schermo sinistro) I primi due video riguardano la descrizione dell'aeroporto di Cagliari come eterotopia. All'interno dello spazio dell'aeroporto differenti temporalità s'incrociano e differenti tipi di spazio coesistono. <a href="https://www.youtube.com/watch?v=t-Ve5PkQ51I">https://www.youtube.com/watch?v=t-Ve5PkQ51I</a> Stories of fishermen and planes. Il terzo video esplora lo spazio di azione e immaginazione della relazione tra l'aeroporto e la città di Cagliari attraverso il suo stagno, lo stagno di Santa Gilla, attraverso il racconto dei pochi pescatori rimasti, per i quali lo spazio acquoso dell'aeroporto rimane interdetto come zona militare.</p> </li> <li> <p><b>Collective-Living-in-the-Landscape research</b> 2014, DVD, colori, 6'02" <a href="https://www.youtube.com/watch?v=CkA9PpWefvA">https://www.youtube.com/watch?v=CkA9PpWefvA</a> Il video si compone di tre episodi realizzati coordinando tre gruppi di studenti che hanno esplorato la frangia urbana di Anversa, nella sua prima periferia del XIX sec, al di fuori del ring principale della città. I tre video da 2' ognuno indagano la natura dei paesaggi e le percezioni da parte degli abitanti, del rapporto città-campagna, dello spazio vuoto rimasto con l'intento di immaginare modi di rigenerazione per la costruzione di un'agenda collettiva per questa porzione di città non più suburbana, principalmente privata.</p> </li> <li> <p><b>"Roma al confine: Tracce e immaginari di città" (con Mara Cossu) &amp; Roma in gioco. Itinerari di (ri)scoperta dello spazio pubblico (con ETiCity)</b> 2010/2011, DVD, Colore, 6' 05"/5' 17" <a href="https://vimeo.com/13243735">https://vimeo.com/13243735</a> La vita pubblica sembra accadere in luoghi imprevisti, di certo non negli spazi pubblici tradizionali. In questo suo spostamento, internet gioca un ruolo importante: l'immateralità della rete trova radici nei territori, intercetta spazi e dà nuovi significati e configurazioni a quelli non utilizzati o ad aree pianificate per usi diversi. L'uso di youtube come archivio di video-tracce per usi spontanei, non configurati e negli spazi residui delle nuove espansioni di Roma, nel caso specifico del video a Romanina. <a href="https://vimeo.com/26329924">https://vimeo.com/26329924</a> Riconoscere il mutamento che caratterizza la Roma di questi anni significa anche guardare la straordinaria moltiplicazione delle pratiche che la attraversano e che producono nuovi spazi pubblici. Tra tutte, le pratiche ludiche ci interessano per la forte componente relazionale che introducono e come processi di costruzione pubblica su uno spazio fisico non funzionalizzato né formalizzato, a disposizione di tutti.</p> </li> <li> <p><b>Laboratorio video-fotografico "Una cartolina da Raibosola"</b> L'attività del laboratorio video si è svolta durante il workshop di progettazione partecipata nel quartiere Raibosola di Comacchio dal 24 al 30 settembre 2012 "Idee per un quartiere che cresce. Un progetto partecipato per Comacchio" dal gruppo di ricerca LUS-Living Urban Scape. Con la videocamera e il supporto dell'autrice, gli abitanti del quartiere hanno girato dei brevi video di un minuto descrivendo alcuni luoghi del quartiere per loro significativi: luoghi di ritrovo o di passaggio, quelli dove si divertono e giocano, quelli che li fanno "sentire a casa".</p> <ul style="list-style-type: none"> <li> <p>3 video realizzati con i ragazzi del quartiere Raibosola 2012, Colore, DVD, 1'02"/1'23"/1'37" <a href="https://www.facebook.com/events/349196141838812/">https://www.facebook.com/events/349196141838812/</a></p> </li> <li> <p>Il resoconto del processo partecipativo LUS 2014, Colore, DVD, 18' 54" <a href="https://www.youtube.com/watch?v=5SO_ETY25-g">https://www.youtube.com/watch?v=5SO_ETY25-g</a></p> </li> </ul> </li> </ul>
--	--

	<ul style="list-style-type: none"> <li>• <b>Carso+IO... un altro Carso</b> 2013, DVD, colore, 2' 27" <a href="https://www.youtube.com/watch?v=tZ-plKRRQn4">https://www.youtube.com/watch?v=tZ-plKRRQn4</a> Il paesaggio fortemente connotato da retoriche e discorsi di cultural e historical heritage, ritorna come spazio del vissuto quotidiano, attraverso una serie di piccole storie del Carso del presente. Workshop di valorizzazione del paesaggio.</li> <li>• <b>De Sterre – Moving Public Spaces</b> 2018, 5' <a href="https://www.youtube.com/watch?v=A5B4RYw6LG8">https://www.youtube.com/watch?v=A5B4RYw6LG8</a> UGent – in collaborazione con il corso del Prof Michiel Dehaene "Urban Analysis" e esposto all'interno della mostra StadsAcademie <a href="http://www.stadsacademie.be">www.stadsacademie.be</a> e del Participatory Video Festival Ghent 8-11 maggio 2018 <a href="https://www.participatoryvideofestival.com/">https://www.participatoryvideofestival.com/</a></li> <li>• <b>Marghera City of Making – Tales from Manufacturing Marghera</b> 2018, 13' luav-UniPD – in collaborazione con Luca Nicoletto, Maria Cigliano, Andrea Ulisse e la ricerca FSE Marghera. In mostra all'interno del Padiglione Venezia alla 16^ Mostra internazionale di architettura, la Biennale di Venezia <a href="http://padiglionevenezia.it/marghera-design-competition/">http://padiglionevenezia.it/marghera-design-competition/</a></li> <li>• <b>Als Gebouwen Spreken: 60 jaar Amelinckx in Gent   Speaking of Buildings: 60 years of Amelinckx in Ghent</b> 2021, 45' 33" <a href="https://youtu.be/uyZ86-C0Z2E">https://youtu.be/uyZ86-C0Z2E</a> UGent – esiti del corso 'Speaking of Buildings. Inhabiting the metropolitan nexus. Advanced topic in urbanism, urban design and landscape', Prof Michiel Dehaene, Dr. Claudia Faraone e Laurence Heindryckx. Le ricerche visuali sono state esposte al Vanderhove Pavilion, Centrum voor Architectuur en Kunst at Ghent University (BE), 27 October 2021, con uno screening pubblico al quale hanno partecipato gli intervistati, abitanti e stakeholder delle residenze Amelinckx di Ghent.</li> </ul>
--	---

#### CAPACITÀ E COMPETENZE PERSONALI

PRIMA LINGUA	Italiano
ALTRE LINGUE	
	Inglese (Certificazione 2022)
• Capacità di lettura	C2
• Capacità di scrittura	C1
• Capacità di espressione orale	C1
	Spagnolo
• Capacità di lettura	C1
• Capacità di scrittura	C1
• Capacità di espressione orale	C1
	Francese
• Capacità di lettura	B2
• Capacità di scrittura	B1
• Capacità di espressione orale	B1
CAPACITÀ E COMPETENZE RELAZIONALI	Ottime capacità di lavoro di gruppo e di ricerca multidisciplinare. Ottime capacità di ascolto, interazione e coinvolgimento di stakeholder e interlocutori privilegiati. Ottime capacità di lavoro in contesti internazionali.
CAPACITÀ E COMPETENZE ORGANIZZATIVE	Coordinamento di progetti come vicepresidente dell'associazione ETICity – Exploring Territories Imagining the City - e coordinatrice dell'unità locale di ETICity Venezia, associazione di ricerca urbanistica e sviluppo locale.

	Gestione di progetti, dalla fase di concezione e scrittura, alla costruzione della rete di partner, al coordinamento, gestione e amministrazione dell'azione.
<b>CAPACITÀ E COMPETENZE TECNICHE</b>	Ottima conoscenza dei sistemi operativi Windows e Mac e dei pacchetti di scrittura ed elaborazione Microsoft Suite Office, Libre Office e Open Office (Word, Excel, Powerpoint e conspessivi) per la realizzazione di schede, report, presentazioni in PPT e paper di ricerca, in italiano e in lingua straniera. Buona conoscenza dei programmi CAD e GIS per elaborazioni cartografiche a scala locale e territoriale. Buona conoscenza dei programmi di elaborazione grafica, raster e vettoriale Adobe Suite (Photoshop, Illustrator e InDesign). Buona conoscenza delle piattaforme ipertesto, es. WordPress. Buona conoscenza dei programmi di videoediting Adobe Premiere e FinalCut. Capacità di riprese ambientali e interviste con videocamera.

Venezia, 20/07/2023

Sabina Anna Lenoci\_ CURRICULUM VITAE\_  
Luglio\_2023

INGLESE buona conoscenza parlato e scritto  
FRANCESE conoscenza elementare parlato e scritto  
SPAGNOLO conoscenza elementare parlato e scritto

## **1. TITOLI DI STUDIO**

Laurea in architettura con il massimo dei voti 110/110  
"La costruzione di un progetto urbanistico: temi progettuali per Canosa", relatori: Bernardo Secchi, Franco Infussi, IUAV, 10/11/1989

Dottore di ricerca in Urbanistica, "Astrazione e realtà nel progetto contemporaneo. Passaggi tra arte e Urbanistica", settore H 14 B relatore prof. M. De Michelis, IUAV, 25/02/2000

Post-dottorato in Urbanistica, "Appunti tra arte ecologia e urbanistica", relatore Carlo Gasparini, Facoltà di Architettura dell'Università Federico II° di Napoli, dipartimento di Urbanistica, 2003

Abilitazione Nazionale professore di II fascia settore concorsuale 8F1, 2017 (art. 16, comma 1, Legge 240/10)

## **2. TITOLI PROFESSIONALI**

Dal 2020 fa parte del comitato Scientifico della Fondazione Archeologica Canosina, partner MIBACT, Regione Puglia, Comune di Canosa

dal 2017 assessore del Comune di Canosa di Puglia con deleghe all'Urbanistica, Archeologia, SUE e Politiche della casa

nel 2014 dirigente dei settori Urbanistica, Edilizia Privata, Ambiente e Lavori Pubblici della città di Molfetta

dal 2010 è nominata ai sensi della LRV 7.09.1982 esperto in "materie ambientali" per la commissione tecnica della Provincia di Venezia

dal 2002 al 2007 dirigente dei settori Urbanistica, Edilizia Privata e Politiche della casa del Comune di Chioggia (VE)

Abilitazione alla professione di architetto, Ordine degli architetti della provincia di Bari, gennaio 1990, dal 2000 iscritta all'Ordine degli architetti della provincia di Venezia al n. 2082

dal 1990 svolge attività come libero professionista



### **3. ATTIVITÀ DIDATTICA**

#### **ATTIVITA' DIDATTICA PRESSO UNIVERSITA' STRANIERE**

2015-2016 Visiting professor in urbanistica presso Universidad Tecnica Particular de Loja, Departamento de Arquitectura y Artes San Cayetano, calle Marcelino Champagnat, Loja, ECUADOR "taller de renovacion urbana"

#### **ATTIVITA' DIDATTICA PRESSO IUAV**

2022-23 Professore del corso opzionale: 'Quale progetto urbanistico per i territori fragili?', Filiera Urbanistica e Pianificazione, IUAV, 2cfu

2022-23 Professore a contratto, Laboratorio di analisi, rappresentazione, comunicazione di città e territori- modulo 2 - part. B, ICAR 21 IUAV, Filiera Urbanistica e Pianificazione

2017-2018 Professore a contratto in Pianificazione Urbanistica, ICAR 20 Laurea specialistica in Architettura e Costruzione, IUAV,

2012-2013 Professore a contratto in Progettazione Urbanistica, ICAR 21 Laurea magistrale in Architettura, IUAV,

2012 curatrice del workshop internazionale estivo: "La rigenerazione della città contemporanea, il progetto per l'area dell'ex Caserma Romagnoli di Padova", ICAR 20, Convenzione IUAV, Comune di Padova.

2003-2011 Professore a contratto in Urbanistica, ICAR 21 Laboratorio Architettura e città' 2. Laurea specialistica Architettura e città, CLASARCH, IUAV,

2010-11 professore al WORKSHOP estivo: LA VIGNA MURATA, progetto per l'isola del Lazzaretto Nuovo, WAVE, IUAV

2009-10 Professore a contratto in Teorie e tecniche ambientali del progetto urbanistico contemporaneo, ICAR 20. Laurea specialistica Architettura, CLASARCH, IUAV

2008-10 docente del corso "Per una nuova cultura del progetto infrastrutturale stradale", ICAR14 clasarch, IUAV

dal 2004 al 2006 Professore a contratto in Urbanistica, ICAR 21 Laboratorio Architettura e costruzione 2, Laurea specialistica Architettura e costruzione, CLASARCH, IUAV,

dal 2004 al 2006 collabora con il prof. Bernard Lassus ai vorkshop di progettazione estivi il progetto di paesaggio per la SS 14, WAVE, IUAV

2000-Tutor al "Laboratorio introduttivo al primo anno di Urbanistica nel Corso di progettazione Urbanistica e Pianificazione Territoriale, settore H14A, proff. F. Indovina, E. Salzano, IUAV, 1996

Tutor al "Laboratorio introduttivo del primo anno di Urbanistica", Corso di progettazione Urbanistica e Pianificazione Territoriale dell'IUAV, settore H14A proff. F. Indovina, E. Salzano, 1994-95

Cultore della materia nel corso di Urbanistica 2A, prof. B. Secchi, IUAV, 1989

#### **ATTIVITA' DIDATTICA PRESSO IL POLITECNICO DI TORINO**

2015-2021 Professore a contratto in urbanistica, ATELIER di composizione architettonica ed urbanistica, DIST

2004-05 Professore a contratto 12 CYAEL, Unità di progetto A2, "Riqualificazione della città e del territorio.



La periferia turistica: riqualificazione di una località balneare", Corso di Laurea Magistrale progetto di architettura e gestione delle trasformazioni urbane e territoriali, Politecnico di Torino,

#### **ATTIVITA' DIDATTICA PRESSO L' UNIVERSITA' DI ARCHITETTURA FEDERICO II**

dal 2000 al 2003 Professore a contratto in Urbanistica, Laboratorio di progettazione urbanistica, coordinatore prof. C. Gasparini Istituto Universitario di Napoli, Federico II

dal 2005 al 2007 Professore a contratto in Urbanistica, Laboratorio di progettazione urbanistica, coordinatore prof. C. Gasparini, Istituto Universitario di Napoli, Federico II

#### **4. ALTRE ATTIVITA' DIDATTICHE PER LA FORMAZIONE**

2002-2003 Professore a contratto presso la Scuola di specializzazione Inter-ateneo per insegnanti seconda fascia (SSIS), settore "Arte e disegno", "Laboratorio di didattica del media nell'arte",

2001 Professore a contratto, Scuola di specializzazione Inter-ateneo per insegnanti di seconda fascia (SSIS), settore "Arte e disegno", secondo anno, "Didattica del patrimonio architettonico urbano"

2001 Professore a contratto, Scuola di specializzazione Inter-ateneo per insegnanti di seconda fascia (SSIS), settore "Arte e disegno", secondo anno "Didattica della cultura artistica nel territorio"

#### **5. ATTIVITÀ SCIENTIFICA E DI RICERCA**

##### **PROGETTI DI RICERCA PER ENTI PUBBLICI ITALIANI E STRANIERI**

2018 Patto di valorizzazione inter-istituzionale sottoscritto dal Comune di Canosa di Puglia, MIBAC regione Puglia, Soprintendenza ai Beni Architettonici, Archeologici, Belle Arti, Paesaggistici della provincia BT, Polo Museale della Puglia, Regione Puglia, Concattedrale di San Sabino, Commissione Pontificia  
2017 Strategia della valorizzazione del patrimonio storico e archeologico della città di Canosa di Puglia.

*Pubblicato in:*

-S. Lenoci, *Un progetto urbanistico per Canosa di Puglia, Territorio, in fase di pubblicazione (ISSN 1825-8689)*

-S. Lenoci, *L'urbanistica spiegata a mia figlia, Lettera22, 2022*

-S. Lenoci "Tra valorizzazione e riconversione ecologica La rigenerazione della città di Canosa di Puglia", *La Convenzione Europea del Paesaggio vent'anni dopo (2000-2020) Ricezione, criticità, prospettive*, Martina Frank e Myriam Pilutti Namer (a cura di), Edizioni Ca' Foscari - Digital Publishing 2021, Venezia

- S. Lenoci, A. Gagliardi, "Archeologia pubblica tra fruizione e tutela, un'occasione di costruzione del territorio come patrimonio", in AA.VV., *Atti della XXII Conferenza Nazionale SIU. L'Urbanistica italiana di fronte all'Agenda 2030. Portare territori e comunità sulla strada della sostenibilità e della resilienza*, Matera-Bari 5-6-7 giugno 2019, Planum Publisher, Roma-Milano, pp. 143-146, 2020;

2016 Per la 15 Biennale di Architettura di Venezia, cura: Thinkdifferent, come partner di progetto di ricerca Internazionale Turning Tables ([www.turning-tables.it](http://www.turning-tables.it)), IUAV, GAAF (Venezia)

*Pubblicato in Catalogo della Biennale, Marsilio, 2016*

2016 Per la 15 Biennale di Architettura di Venezia cura: Postcolonialism video IUAV, GAAF, UTPL (Università tecnica di Loja, Ecuador)

*Pubblicato in: Catalogo della Biennale, Marsilio 2016*

2014 La "Rigenerazione della area dell'ex SNIA VISCOSA a RIETI", Comune di Rieti, RENA

2014 REACTIVYCITY REALODED. URBANISTICA DI STRADA, Molfetta, LUP, Regione Puglia

2012 partecipa alla Recherche sur l'espace public de la ville contemporaine comme un lieu de relations et de connexions en tenant comptes des "transports cœur", les transports centre nodal de La Défense. EPAD, La DEFENSE, PARIS

2007-2008 "Etude d'urbanité relative a la vie de La Defense, Aux Nouveaux Rythmes Et Aux Nouveaux Choix Du Quartier D'affaires, La Defense, Epad, France

Bando di concorso internazionale vinto.

S. Lenoci (capogruppo) L.Guzzardi, M.V.Mininni, Mesa srl

S. Graziani fotografo, D. De Mattia videomaker, Il Posto danza verticale, C. Barbiani coreografa

*Pubblicato in:*

-S. Lenoci, *Il desiderio di urbanità della città contemporanea. Il caso Défense Quodlibet*, 2013

-T. Paquot "De Seine à Seine", in "La Defense en quête de sens", , *Urbanisme, Revue*, n. 34, Paris, 2008;

2003-2006 Studi per la riqualificazione della località balneare di Sottomarina di Chioggia coordinamento del gruppo di lavoro

Tap, AP+Stalker, Suburbia, M.Mininni, C.Bianchetti ,Comune di Chioggia

*Pubblicato in:*

-*Il progetto della città balneare* in M. Balzani, E.Montalti (a cura di) *I progetti nelle città dell'acosta*, Maggiori editori, 2008;

P. Di Biagi, S. Lenoci (a cura di) *La Città balneare. Ricerche, piani e progetti*, *Urbanistica e Informazioni*, N°.198, 2004

1994 - COSES, Comune di Venezia Piano provinciale Territoriale Provinciale (coordinatore L. Benevolo Studi sul sistema dei servizi.

## **PROGETTI DI RICERCA PRESSO UNIVERSITA' ITALIANE**

2012 "La rigenerazione della caserma Romagnoli a Padova", convenzione tra IUAV, Comune di Padova, coordinatore della ricerca Matelda Reho,

*Pubblicato in*

S.Lenoci, C. Faraone, (a cura di), *Territori della rigenerazione tra Europa e Italia: il caso della ex Caserma Romagnoli*, Grafiche Turato, Padova, 2014

2008 fa parte dell'Unità di ricerca: Infrastrutture per la mobilità. Il progetto sostenibile nella costruzione dei paesaggi italiani contemporanei. Coordinamento: S. Maffioletti, IUAV

2005-2006 Partecipazione alla ricerca su Strade del Nord est, Convenzione ANAS spa e Università IUAV di Venezia.

*Pubblicata in: Strade del Nord est, territori e paesaggi, architettura e ingegneria, AA.VV., il Poligrafo, 2008*

2003 Proposta preliminare dello Schema direttore Fiume Pescara S.Lenoci coordinatrice del gruppo di progetto C.Bianchetti, R Pavia (progettisti incaricati)

*Pubblicato nel volume, AA.VV, Schemi direttori per il piano territoriale della Provincia di Pescara, ACMA editrice, 2004*

2000-2003 Post-dottorato in Urbanistica, "Appunti tra arte ecologia e urbanistica", Università di Architettura di Federico II di Napoli, dipartimento di Urbanistica, relatore Carlo Gasparrini.

*Pubblicato in*

*Tra Arte ecologia e urbanistica. Il progetto dello spazio collettivo, Meltemi, 2005 1999-2001 Ricerca*

*INFRA, coordinamento nazionale; Aimaro Isola, partecipa con l'unità di ricerca dell'Università di Napoli, "Federico II", Facoltà di Architettura, coordinatore scientifico Carlo Gasparri.*  
*Pubblicato in AA.VV., Manuale forme insediative e infrastrutture, Marsilio, 2002*

1996-2000, Dottorato di ricerca: "Astrazione e realtà nel progetto contemporaneo. Passaggi tra arte e Urbanistica", IUAV, relatore Marco de Michelis

1994-1995 Partecipazione alla ricerca interfacoltà "ITATEN: indagine sulle trasformazioni degli assetti del territorio nazionale" caso studio: Colli Euganei.

*Pubblicato in: in A.Clementi, G.Palermo, G. De Matteis, a cura di, Laterza, Roma, 1996*

1995 - Studi preliminari alla V.G.P.R.G.  
collaborazione con il Dipartimento di Analisi Economica e Sociale del Territorio dell'Istituto Universitario di Architettura di Venezia, coordinatore, prof. Indovina S.Lenoci, Studio e progetto della rete dei servizi  
Lugo di Romagna, Ravenna

## **6. PUBBLICAZIONI: LIBRI, SAGGI E ARTICOLI**

S. Lenoci, Un progetto urbanistico per Canosa di Puglia, Territorio, in fase di pubblicazione (ISSN 1825-8689)

S. Lenoci, L'urbanistica spiegata..., Lettera22, 2022

S. Lenoci "Tra valorizzazione e riconversione ecologica La rigenerazione della città di Canosa di Puglia", La Convenzione Europea del Paesaggio vent'anni dopo (2000-2020) Ricezione, criticità, prospettive, Martina Frank e Myriam Pilutti Namer (a cura di), Edizioni Ca' Foscari - Digital Publishing 2021, Venezia

S.Lenoci, "Postfazione: Processi di rigenerazione, ovvero progettare sull'esistente", M. Ieva, N. Scardigno, (a cura di) L'infuturarsi della città storica, Franco Angeli, 2021

S. Lenoci, A. Gagliardi, "Archeologia pubblica tra fruizione e tutela, un'occasione di costruzione del territorio come patrimonio", in AA.VV., Atti della XXII Conferenza Nazionale SIU. L'Urbanistica italiana di fronte all'Agenda 2030. Portare territori e comunità sulla strada della sostenibilità e della resilienza, Matera-Bari 5-6-7 giugno 2019, Planum Publisher, Roma-Milano, pp. 143-146, 2020

S. Lenoci, A. Di Campli, S. Lenoci, (a cura di) in Postcolonial urbanism, urban experimentations and territorial researches from the tropics, ARACNE, 2018

S. Lenoci, "Welfare e centri di quartiere: per una migliore vivibilità della città pubblica", in URBANISTI-CA, N.156, luglio-dicembre 2015

S. Lenoci, C. Faraone (a cura di), Territori della rigenerazione tra Europa e Italia: il caso della ex Caserma Romagnoli, Grafiche Turato, Padova, 2014

S. Lenoci, Il desiderio di urbanità della città contemporanea. Il caso Défense Quodlibet, 2013

S. Lenoci, "Appunti sul progetto sostenibile della città contemporanea", in Archivio di studi urbani e regionali, n. 103, 2012

S. Lenoci, "Il progetto dello spazio collettivo. L'Esperienza della Défense a Parigi", in L. Carlini, P. Di Biagi, L. Safred (a cura di), Arte e città. Opere e interventi artistici nello spazio urbano, Edizioni Università di Trieste, Trieste 2008

S. Lenoci, "Il progetto della città balneare" in M. Balzani, E. Montalti (a cura di) I progetti nelle città dell'acqua, Maggioli editori, 2008

S. Lenoci, L'arte salverà le città", in FORMICHE, n. 45, febbraio, ROMA, 2010

S. Lenoci, Tra Arte ecologia e urbanistica. Il progetto dello spazio collettivo, Meltemi, 2005

S. Lenoci, "Il progetto delle infrastrutture come laboratorio di sperimentazione della città contemporanea", in Paesaggi Infrastrutturali, Serena Maffioletti (a cura di), Il Poligrafo 2005

S. Lenoci, "Immagini", in C. Bianchetti (a cura di) Torino il Villaggio Olimpico, Officina ed., 2005

P. Di Biagi, S. Lenoci (a cura di) La Città balneare. Ricerche, piani e progetti", Urbanistica e Informazioni, N°.198, 2004

S. Lenoci, "Sottomarina: un piano degli arenili per ripensare la città contemporanea", UrbanisticaInformazioni, dicembre, N°.198, 2004

S. Lenoci, "Il progetto dello spazio aperto come laboratorio di sperimentazione" in Urbanistica Informazioni, n.186, 2003

S. Lenoci, "Percorsi" in Segni, AA.VV. Ed. Ossimori, Sala editore, Pescara, 2002

S. Lenoci, "Appunti sull'ascolto a Casarano" Urbanistica informazioni N°174, nov.dic., 2000

S. Lenoci, Passaggi tra arte e urbanistica, Tesi di Dottorato, Dottorato in Urbanistica, relatore M. De Michelis, IUAV, 2000

S. Lenoci, in AAVV, "Il territorio e la città di Mestre: un'ipotesi interpretativa" in Costantino Patestos (a cura di) Studi per il progetto architettonico del Sistema Universitario a Venezia e a Mestre, IUAV Dipartimento di progettazione Architettonica, Atti del Seminario, Venezia-Febbraio, 1991

Collabora con l'Indice dal 2000

## **7. ARTICOLI E RECENSIONI A CURA DI ALTRI AUTORI**

Antonio di Campi, recensione: S. Lenoci, "Il desiderio di urbanità della città contemporanea. Il caso la Défense", Archivio di Studi Urbani e Regionali, gennaio 2013

Thierry Paquot (editoriale), La Défense en Quête de sens e La Défense-sur-Seine, in revue Urbanisme Hors série n° 34

D. Longhi (a cura di), Progettare il territorio, Premio per l'urbanistica e la pianificazione territoriale Luigi Piccinato 2004, Regione del Veneto, ottobre 2005

1991 Anversa, la città e il fiume, in Casabella n° 578 1991 Piani e progetti per La Spezia, in Casabella n° 573

## **8. PRESENZE IN AMBITO CULTURALE (SELEZIONE)**

2023, CONFERENZA, Venice city of a new modernity, Summer school estiva, IUAV MIT di Boston, coordinatori Laura Fregolent, Matteo Basso

2023, CONFERENZA, Il progetto urbanistico per i territori in trasformazione, DICAR, PoliBa, corso di composizione architettonica del prof. M. Ieva

2019, relatrice alla SIU, L'Urbanistica italiana di fronte all'Agenda 2030. Portare territori e comunità sulla strada della sostenibilità e della resilienza, Matera-Bari 5-6-7 giugno 2019

2019 relatrice al Seminario: La città, antropologia applicata ai territori, sezione: La città culturale, VII convegno nazionale di Antropologia, Ferrara, con relazione. "Tra archeologia e turismo culturale: un progetto di spazi pubblici per Canosa un'occasione di costruzione del territorio come patrimonio"

2019 co-curatrice e relatrice al Seminario. Il progetto di mobilità sostenibile nella valle dell'Ofanto, Museo archeologico di Canne della Battaglia, Barletta, BT, 21.03.2019

2018 curatrice e relatrice al Seminario: Tra cultura e turismo. Un progetto di valorizzazione per la città di

est

canosa di Puglia, Comune di Canosa di Puglia, BT, 14,12,2018

2017 presentazione del progetto "Periferie aperte" Un nuovo sistema di luoghi collettivi per il quartiere San Paolo di Bari ad Urbanpromo, Milano

2017 relatrice alla Conferenza sull'Archeologia industriale, A.I.P.A.I.,Bologna-

2017 Intervista di Urbanpromo, Il progetto di rigenerazione per il Comune di Bari, Milano, Youtube

2015 presentazione del libro: Territori della Rigenerazione, tra Europa e Italia al Seminario TERRITORI IN TRASFORMAZIONE, a cura di M. Savino, UNIPD

2014 Partecipazione come docente al LUP (laboratorio di urbanistica partecipata) per il progetto di rigenerazione della città di Molfetta, a cura del LUP di Molfetta e di ARTI, regione Puglia,

2014 Relatrice al master Valorizzazione architettonica, paesaggistica e culturale della Sardegna, Paes'ART, Università di Architettura

2013 Relatrice al seminario: Le città a scacchiera del Mediterraneo: Trieste, Bari, Barcellona, DICAR, POLIBA

2011 Relatrice al seminario: Peressutti, fotografie mediterranee, IUAV, Politecnico di Bari, IUAV, POLIBA

2010 Relatrice al seminario: L'interpretazione in video per l'Urbanistica, Scuola dottorale "Culture e trasformazioni della città e del territorio" dottorato in "Politiche territoriali e progetto locale", ROMA3,

2010 relatrice a Green ethics, a cura di A. Cappa, F. D'Amico, 12. Mostradi Architettura di Venezia, Spazio Thetis, Venezia

Intervista "urbanistica e arte: alcuni percorsi comuni" a cura di Elena DelDrago, su RAI radi TRE, 2009

2007 Relatrice al PUCA, "il progetto di urbanistica come progetto di precisione", Parigi, Aprile - 2007 Relatrice al Convegno Arte e città, Gradisca d'ISONZO, Marzo,

2007 Relatrice al Seminario "Le isole delle Istituzioni pubbliche. Quale progetto urbano per l'Arcipelago Venezia?", CISO (Centro Italiano di storia sanitaria e Ospedaliera del VENETO, Venezia

2007 Relatrice al seminario "I progetti nella città della Costa", Rimini, " 2006 Relatrice al seminario "I Non Luoghi del Salento", SIUFA, Lecce,

2005 Relatrice al seminario, Sanatorie in aree vincolate, tra norme urbanistiche ambientali e demaniali, "Relazione conclusiva", Comune di Chioggia,

-2004 Relatrice al seminario: Progetti di Infrastrutture, a cura di Serena Maffioletti, IUAV,

2002 Relatrice al Seminario: Progettare il paesaggio, a cura di F. Spirito, "Fino ai parchi sensibili", Università di Architettura Federico II, Napoli,

2002 Relatrice al seminario: Forme dell'abitare. Mutamenti e permanenze. a cura di M. Baffa, "Abusivismo-città contemporanea", Politecnico di Milano,

2000 Comunicazione dal titolo: "Fine, post, inter-narratività", tenuta per l'esame del XII° ciclo del Dottorato di Urbanistica, IUAV



## **9. ATTIVITA' DI PROGETTAZIONE ATTINENTI AL SETTORE CONCURSALE**

Ho inteso il progetto in modo inter-scalare e come esito multidisciplinare. Pertanto, il lavoro 'sul campo', in gran parte svolto nell'ambito di incarichi pubblici, ha rappresentato nella mia esperienza un altro modo oltre ad una ricerca di tipo teorico per approfondire temi e questioni del progetto urbanistico contemporaneo. Di seguito ho raggruppato le esperienze progettuali, svolte a differenti scale e nell'ambito di gruppi multi-disciplinari che spesso ho coordinato come studiosa, amministratrice o libero professionista all'interno di alcuni principali temi che hanno riguardato l'interpretazione, rappresentazione e messa a punto di progetto 'urbanistico' per la città contemporanea.

I temi individuati seguono un ordine cronologico, i progetti no. Un po' per la natura dei progetti che seguono tempi propri, un po' perchè ogni progetto può essere tracciato da più punti di vista...

Sullo sfondo di questo tentativo c'è anche la forte ipotesi (avanzata nel libro 'L'urbanistica spiegata...') di poter individuare un carattere 'cumulativo' nella ricerca e nelle esperienze del progetto per la città contemporanea, almeno dagli anni novanta dello scorso secolo ad oggi.

In altre parole, che sia possibile a partire dagli studi sulle nuove forme dell'abitare, lavorare, individuate, descritte e rappresentate alla fine degli anni ottanta nella 'città diffusa' o campagna urbanizzata.... sino alle più recenti esperienze di "rigenerazione" e "transizione ecologica" del progetto urbanistico, una linea di tipo 'cumulativo' nella disciplina dell'Urbanistica.

### **PIANI E PROGETTI PER "LA CITTA' DIFFUSA"**

A partire dal 1989, anno del conseguimento della laurea in Architettura, inizio la collaborazione con il prof. Bernardo Secchi. Con lui ho collaborato alla redazione di alcuni importanti piani regolatori: Siena, Abano, Casarano e di area vasta: La Spezia. Negli stessi anni ho iniziato la mia collaborazione al corso di urbanistica tenuto da B. Secchi a Venezia e a Ginevra, fino al 2000 e del gruppo di ricerca sui territori della diffusione sul Veneto, occupandomi dell'area del padovano, attraverso numerose tesi di laurea che ho seguito come relatrice. Tra le quali alcune anche sulla diffusione in Puglia. Alcune sintesi sono confluite nei testi più noti sulla diffusione nel Veneto.

Nel 1996 con B. Secchi e P. Viganò abbiamo elaborato il piano di Casarano (LE) che inaugura un periodo di grande lavoro in Puglia che ha condotto all'innovazione degli strumenti urbanistici in questa regione ed in generale.

2000 - Casarano (LE)

Variante al pdf per l'ampliamento di un insediamento produttivo

B. Secchi, P. Viganò, S. Lenoci

1997-2000 - Casarano (LE) Variante Generale al PRG

Progettisti B. Secchi, P. Viganò, S. Lenoci

1991-92 - Abano Terme (PD) Nuovo PRG

B. Secchi, P. Viganò, S. Lenoci, P. Rigonati

1989-91 - Siena Nuovo PRG collaborazione con B. Secchi

1990-91 - La Spezia

PTCP-Studi preliminari collaborazione con B. Secchi

Dal 1991 con lo studio di Architettura, Urbanistica e Paesaggio, ASA, del quale sono stata socio fondatore fino a 2000, vengono elaborati piani regolatori e progetti d'area per alcune città del Veneto.

Dal 2000 in poi proseguo la mia attività professionale in forma individuale ma sempre all'interno di gruppi di lavoro multidisciplinari.

In questi progetti, oltre che ad affinare le tecniche di descrizione del fenomeno della diffusione insediativa e delle tecniche del progetto urbanistico per la città contemporanea nei numerosi piani regolatori e soprattutto nei piani particolareggiati per le aree produttive nel nord e nel sud del paese, pongo attenzione alla messa punto di materiali per il progetto di paesaggio e della sua riqualificazione e tutela.

2006 - Casarano (LE)

Piano particolareggiato per l'ampliamento di un insediamento produttivo Estensione area 40 ettari.  
S. Lenoci (progettista incaricato) approvato

2002 - Area Sistema di Casarano e comuni associati

Piano urbano del traffico di 4 comuni 2001 - Cerea (VR) Variante al Piano Regolatore Generale  
Approvato

1999 - Salizole (VR) Committente: Comune di Salizole

Piano particolareggiato "Capitello" per insediamenti produttivi e spazi aperti attrezzati  
S. Lenoci (progettista incaricato) approvato

1999 - Ponte nelle Alpi (BL)

Informatizzazione del nuovo PRG e costruzione della basi informative regionali per il territorio comunale  
approvato

1996-97 - Casaleone (VR)

Varianti Generali al Piano Regolatore Generale  
approvato

1996 - Cerea (VR)

Nuovo P.R.G.  
approvato

1997 - Cerea (VR)

Committente: Comune di Cerea

Piano Particolareggiato "Calcara" Progetto per un insediamento industriale e spazi aperti attrezzati  
S. Lenoci (progettista incaricata) approvato

1992 - Motta di Livenza (TV)

Studi per una lottizzazione e un progetto urbanistico con PROTECO, S. Donà di Piave  
S. Lenoci (progettisti incaricati)

1991-92 - Candela (FO)

Studio programmatico di intervento "Un progetto di prefigurazione per Candela ed il suo territorio", con Ecosfera, Roma

2000

PRG di Casarano, Lecce. con B. Secchi, P. Viganò

I recenti progetti per Casarano ed in generale per il Salento vanno fatti all'interno della più complessiva esperienza del PRG di Casarano.

Il PRG 1997-2000 è redatto da B. Secchi, P. Viganò, S. Lenoci.

L'iter amministrativo del Prg è piuttosto lungo e tormentato, come spesso accade nel nostro paese. Tuttavia sin dalla sua adozione esso ha rappresentato lo sfondo per la costruzione di importanti temi di lavoro per Casarano ed il territorio circostante. In altra parole l'insieme di descrizioni, analisi e progetti messi a punto entro il PRG hanno comunque consentito ad altre esperienze di realizzare un insieme di progetti integrati e coerenti oltre che finalizzati ad un funzionamento complesssivo del territorio.

Di seguito vengono descritti progetti di varia natura e scale d'intervento che fanno riferimento ad alcune importanti mappe e temi messi a punto per questo territorio. Prime fra tutte la mappa della "naturalità diffusa" che affida al tema del rapporto tra natura-ambiente e principio insediativo il compito di guidare le scelte localizzative dei futuri interventi. L'idea che alla diffusione insediativa corrisponda la diffusione degli spazi aperti non sempre o non più produttivi e legati agli usi agricoli ha determinato una interessante articolazione di progetti di spazi aperti di natura mista semi-rurali o semiurbani.



PRG di Casarano: tavola degli usi del suolo e delle modalità di intervento

20


2007/09

Case tra gli ulivi, Casarano, Lecce. Piano particolareggiato zona "Quadre"

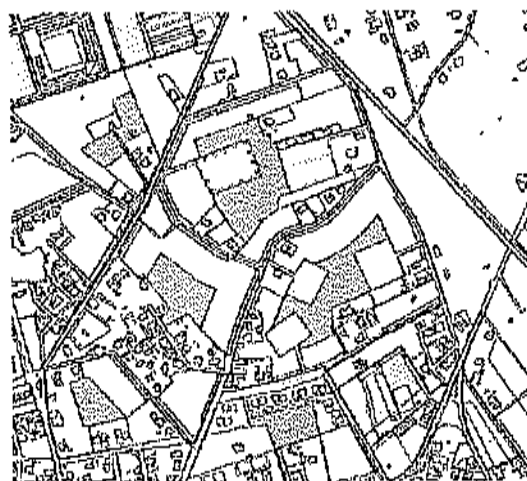
Con A.M. Gagliardi, L. Capurso

Il nuovo complesso residenziale si trova in Contrada Pietra Bianca tra la città compatta a sud ed il PEEP a nord. Il nuovo Prg prevede un'ampia area di nuove residenze a bassa densità entro il tappeto olivetato che oltre a garantire l'immissione nel mercato di nuova residenza, anche di tipo convenzionato, inneschino un processo di riqualificazione per questa parte di città che presenta numerosi casi di costruzioni abusive e condonate quasi completamente prive di servizi pubblici e opere di infrastrutturazione.

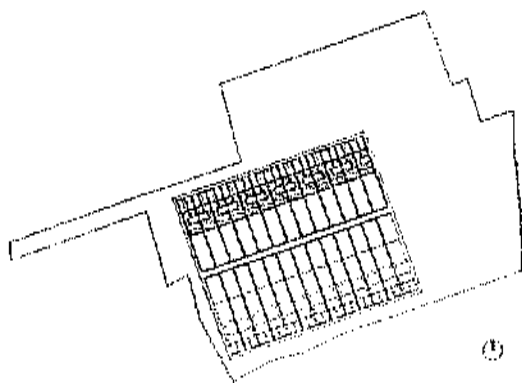
Il progetto organizza il rapporto tra spazio aperto e spazio costruito nel rispetto delle prescrizioni del PRG organizzando delle residenze a "patio", mentre una piastra destinata a parcheggio al piano interrato garantisce in superficie la continuità tra le aree verdi pubbliche e quelle delle aree residenziali.



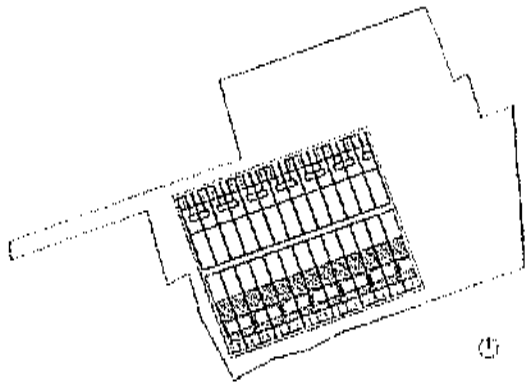
assonometria complessiva



estratto PRG di Casarano



posizione degli alloggi A all'interno del lotto



posizione degli alloggi B all'interno del lotto

2010

Piano di lottizzazione residenziale, Contrada Comuni Vignali, Casarano, Lecce

Il piano della lottizzazione segue le indicazioni del Piano Regolatore Vigente e del vincolo idrogeologico successivamente subentrato su parte dell'area. Tuttavia il progetto non varia rispetto alle iniziali indicazioni di Piano rispetto alla proposta di abitazioni basse (max due piani) immerse nel verde.

Il progetto proposto prevede che l'area del vincolo idrogeologico non soltanto resti inedificata, prevenendo lo spostamento dei diritti edificatori nelle aree contigue, ma che diventi una vera e propria area di parco in continuità con le aree verdi a nord del progetto norma in questione.

Il progetto della lottizzazione prevede la realizzazione di circa 12 abitazioni distribuite lungo uno spazio centrale dove oltre alle 2 corsie della viabilità sono previsti i parcheggi alberati e gli ingressi ai garage delle abitazioni.

Le abitazioni su due piani di tipo unifamiliare a schiera o binate sono immerse in giardini alberati ed organizzate attorno a dei patii. Complessivamente la nuova lottizzazione utilizza gli elementi caratteristici della tradizione sia nell'uso dei materiali che di soluzioni tipologiche pur non rinunciando ad introdurre materiali più innovativi. Infatti se i muri di cinta in tufo o in pietra imbiancati di bianco riportano l'edificato ad immagini legate alla mediterraneità di questi luoghi, l'uso di pannelli solari e di sistemi di riciclaggio delle acque piovane rappresentano il modo di integrare nuove tecnologie a favore della sostenibilità ecologica.




Tipo A, casa bifamiliare



sistema di ventilazione naturale e dell'ombreggiamento del patio

Tipo B, casa unifamiliare



sistema di ventilazione naturale e dell'ombreggiamento del pat

PRG di Casarano

27

2007

Inserimento paesaggistico della nuova tangenziale di Casarano, Lecce.


Con M. Monaco (Lecce), CO.CE.MER. (Lecce)

La nuova tangenziale di Casarano rappresenta l'occasione per un migliore accesso alla città di Casarano ed all'uso più razionale delle sue risorse, una sorta di dispositivo che possa contribuire a rivelare usi, costumi, risorse paesaggistiche e monumentali, pratiche, luoghi presenti in questo territorio, contribuendo ad innescare processi di riqualificazione o consentire di completare quelli in atto.

A nostro avviso, la nuova tangenziale rappresenta l'occasione oltre che per razionalizzare il traffico in entrata ed in uscita diretto ai servizi distrettuali presenti nel comune di Casarano anche per valorizzare il territorio e la città e creare nuove opportunità di sviluppo turistico e culturale.

Perché una strada possa diventare il dispositivo per rivelare e valorizzare un territorio deve essere pensata come un vero e proprio "ambito" o parte di territorio, non strettamente relegata alla striscia d'asfalto che realizza ma al sistema di relazioni fisiche, visive, percettive che mette in opera. Un ambito o parte di territorio entro il quale sia possibile orientarsi.

La nuova strada deve essere concepita come un sistema di nuovi luoghi della città connesso agli altri già presenti. Si tratta di costruire una grammatica ed una sintassi che consenta al viaggiatore di percepire e comprendere la "narrazione" che la strada gli propone del territorio attraversato, non solo per facilitargli il viaggio ma insinuandosi, quasi, nelle sue precedenti scelte, proponendo nuovi ed inaspettati itinerari.




le stanze sul paesaggio

ST



sistema del verde ed unità di paesaggio



planimetria della prima unità di paesaggio

28/7

## PROGETTI DI RIGENERAZIONE

A partire dalla legge della regione Puglia N. 21 del 29-07-2008 sulla rigenerazione che prescrive la elaborazione dei piani di rigenerazione per la partecipazione ai bandi FESR ho avuto l'occasione di sviluppare una serie di esperienze di rigenerazione. Il "nuovo paradigma del progetto urbano e del territorio" impronta le azioni progettuali ad una nuova attenzione per la sostenibilità ambientale e alle pratiche di partecipazione collettiva alla realizzazione del progetto.

Mentre nelle esperienze più recenti i progetti affrontano il tema della valorizzazione del patrimonio storico-archeologico-paesaggistico come tema di "ri-patrimonializzazione" del bene comune e di rigenerazione della città contemporanea.

2022- Piano di rigenerazione integrata "Dalla serra al Mare",  
Accordo di programma tra cinque comuni del basso Salento, Morciano (comune capofila),  
in attesa di finanziamento Statali

2019-Canosa di Puglia (BT). "Tra città e campagna, un progetto di turismo esperienziale nella città archeologica", FESR Puglia, settore: Turismo cultura e valorizzazione  
finanziato

2018- Canosa di Puglia, (BT), CURA (corridoio urbano archeologico) ammesso a finanziamento, FESR Puglia, Asse VI, Patto città campagna Determina regionale n. 202/10/2018  
Primo classificato in corso

2018-Canosa di Puglia (BT), Sistema di relazioni tra la città ed il suo fiume, ammesso a graduatoria, FESR Puglia, Asse VI, Infrastrutture Verdi, Determina regionale n.202/10/2018  
finanziato

2015- RIETI 2014 "Rigenerazione dell'area dell'ex SNIA VISCOSA a RIETI", Comune di Rieti, associazione RENA

2016 Piano Particolareggiato per la Rigenerazione del quartiere popolare San Paolo, Comune di Bari per il Bando Nazionale sulla rigenerazione delle Periferie"  
progetto primo classificato, finanziato

2011-Piano di Rigenerazione dell'Unione dei Comuni delle Serre Salentine (Le) incarico di progetto urbanistico e paesistico  
S. Lenoci

2010- VENEZIA 2010 Concorso in due fasi per la progettazione del Piano di recupero dell'area dell'Ospedaletto SS. Giovanni e Paolo, Venezia, proprietà IRE con Gonzalo Byrne (capogruppo), L. Guzzardi, studio BZM associati

2010-Piano di Rigenerazione del centro antico di Casarano (Le)  
incarico di progetto urbanistico

2007-2008 - La Defense, Paris,  
Etude d'urbanisme relative a la vie de la defense, aux nouveaux rythmes et nouveaux choix du quartier d'affaires, EPAD-Concorso internazionale in due fasi.  
selezionati

S. Lenoci (capogruppo) L.Guzzardi, M.V.Mininni, Mesa srl  
S. Graziani fotografo, D. De Mattia videomaker, Il Posto danza verticale, C. Barbiani coreografa

2008 -Area Vasta del Sud Salento Piano strategico di 66 comuni Incarico di consulenza per il progetto urbanistico e paesistico  
S. Lenoci (coordinamento)

2006-2007 Chioggia (VE) (55.000 ab)  
Piano particolareggiato dei centri storici di Chioggia e Sottomarina



S. Lenoci (coordinamento) con E. Marchigiani

2000 - Villiago (BL) "progettare il futuro di Villiago" Concorso per il recupero del progetto vincitore

1997 - Negrar (VR)

"Paesaggi rifatti", Concorso di idee per la sistemazione viaria e la riqualificazione del centr storico del capo-  
luogo

Progetto vincitore



2010

Piano di recupero per l'area dell'Ospedaletto a Castello, Venezia.  
 Con Gonçalo Byrne (Lisbona, Portogallo), BZM architetti (Venezia)

Il progetto si fonda su due principi fondamentali: il recupero della morfologia originaria dei lotti gotici, anticamente sviluppati in profondità dalla Barbaria delle Tole fino alle Fondamenta Nuove, negato dallo sviluppo urbano del XX° secolo, la realizzazione della massima permeabilità dell'isolato, attraverso l'apertura di nuovi percorsi e il ripristino di quelli storici.

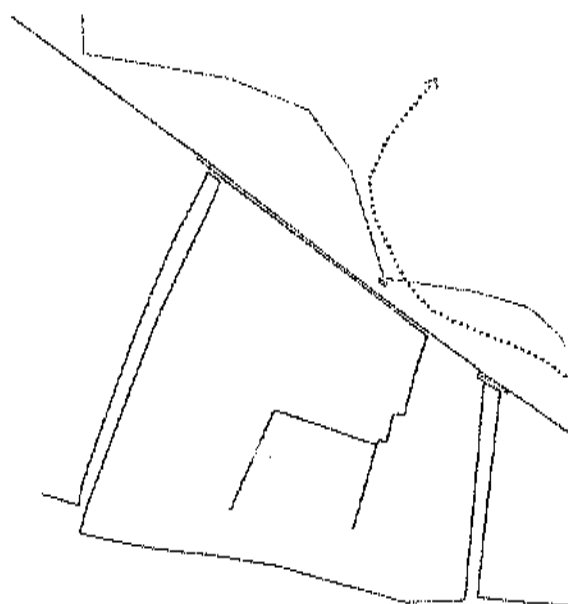
Dal punto di vista formale ciò determina, all'interno dell'area, un reticolo di percorsi che irrori l'intero quartiere e lo predispone ad un uso continuo nelle differenti ore del giorno. Tale permeabilità viene ulteriormente rafforzata attraverso la previsione, al piano terreno, di una rete di attività commerciali e di servizio. La permeabilità consente inoltre di mettere in essere un importante sistema di relazioni tra la Barbaria delle Tole e le Fondamenta Nuove, e in generale tra l'area dell'Ex Ospedaletto e le restanti aree contigue.

Anche le coperture dei nuovi edifici prevedono una possibilità di espansione dei percorsi, sia privati che semipubblici. Il tetto diventa così un nuovo suolo su cui camminare, affacciandosi sui tetti della città e sulla laguna. In questo nuovo luogo urbano, attrezzato a verde, si possono individuare punti di accesso controllato anche per i non residenti, dove prevedere piccole attività ricettive e di servizio quali bar, ristorante, belvedere e giardino pubblico.

Dal punto di vista architettonico, le nuove edificazioni riprendono un principio di organizzazione dello spazio tipicamente veneziano: il salone passante. Questo principio governa sia l'organizzazione degli edifici nel loro insieme (elementi allineati lungo un percorso pubblico centrale, parzialmente coperto) sia lo spazio interno degli alloggi.

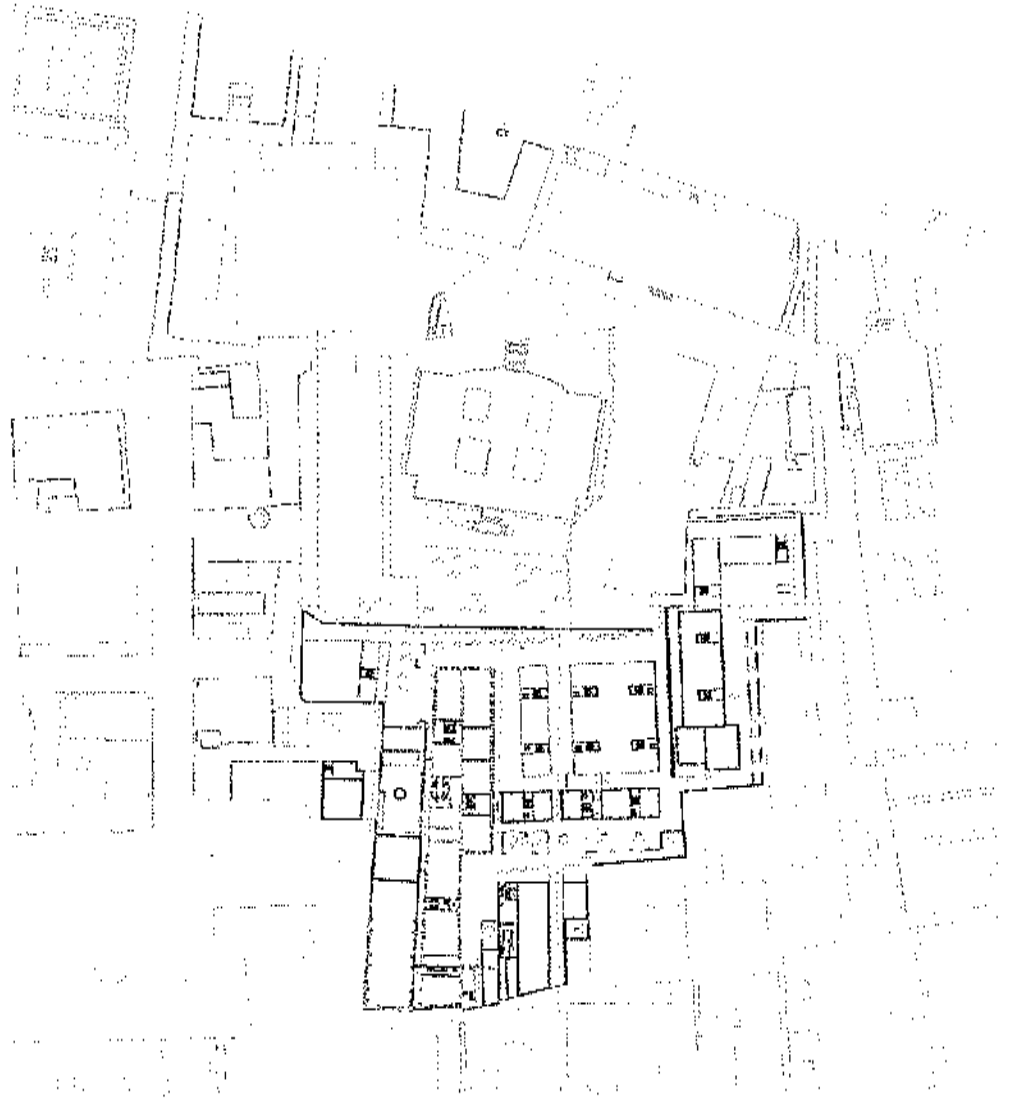
A confermare il carattere di nuovo centro urbano ben connesso con le Fondamenta Nuove vi è il recupero dell'edificio più antico e la sua destinazione a sede di attività culturali.

Questo edificio potrebbe divenire un vero e proprio focus urbano, in grado di caratterizzare con il suo valore testimoniale la storia dell'Ente benefico, e di costituire, anche grazie alle nuove attrezzature e dispositivi, un moderno centro attrezzato connesso agli altri spazi collettivi dell'area.




sistema della mobilità terra-acqua





sistema di percorsi dalla Barbaria delle Tole alle Fondamenta Nuove



sezione

2007

Quartier d'affaires La Défense, Paris. Etude d'urbanité relative à la vie de la Défense  
veaux rythmes et aux nouveaux choix du quartier d'affaires de la Défense.

Con M.V. Mininni, MESA srl., C. Barbiani, W. Moretti, S. Graziani, D. De Mattia

La domanda posta dagli amministratori del più grande quartiere d'affari d'Europa, si può  
nel seguente modo: come rendere maggiormente "attrattivo" il quartiere per lo svolgersi di  
bana e per sviluppare l'uso di pratiche legate alla cultura ed al loisir.

E' apparso molto importante, al fine di promuovere operazioni di rilancio del quartiere propri  
di qualità urbana e di incentivazione di nuove attrezzature collettive, considerare che quest  
ha già una sua « identità urbana », che andrebbe soltanto svelata e comunicata e forse « c  
pata ». Che non occorre rifondare da zero la sua "vita", quanto piuttosto individuare possi  
tra le risorse già presenti e i futuri investimenti e politiche di rinnovamento.

Anzi, solo fondando nuove politiche e progetti di futuri investimenti su basi già consolidate  
tisce un progetto più solido non sottoposto ai cambiamenti delle mode e alle fortune degli  
Il progetto a partire dalla individuazione di una serie di luoghi, diffusi tra i differenti livelli d  
multistrato (terzo spazio), per lo più già in uso da parte di usagers abituali (abitanti e lav  
quartiere si propone di realizzare un sistema di nuovi luoghi ed attrezzature collettive. In a  
si predisporre attraverso l'individuazione di una serie di risorse (spazi liberi o dismessi) u  
dispositivo spaziale.

Il progetto viene organizzato in schemi direttori, progetti norma e linee guida che hanno il ru  
re i principali temi (schema direttore) ed elementi irrinunciabili del progetto (progetti norma)  
presenti nel futuro progetto architettonico.

In particolare si individuano due principali schemi direttori:

- 1- delle grandi attrezzature che organizza il sistema delle attrezzature collettive lungo il Gra
2. Lo schema direttore dei collegamenti trasversali che organizza un nuovo sistema di « ce  
fuse »



*[Handwritten signature]*



76726 NGC 3357 (M33) (77.3-22.4)

1. **Einleitung**  
 a) **Thema**  
 b) **Ziele**  
 c) **Methoden**  
 d) **Ergebnisse**  
 e) **Fazit**  
 f) **Quellen**  
 g) **Anhang**  
 h) **Index**  
 i) **Abbildung**  
 j) **Tabelle**  
 k) **Formel**  
 l) **Diagramm**  
 m) **Skizze**  
 n) **Zeichnung**  
 o) **Bild**  
 p) **Abbildung**  
 q) **Tabelle**  
 r) **Formel**  
 s) **Diagramm**  
 t) **Skizze**  
 u) **Zeichnung**  
 v) **Bild**  
 w) **Abbildung**  
 x) **Tabelle**  
 y) **Formel**  
 z) **Diagramm**  
 aa) **Skizze**  
 ab) **Zeichnung**  
 ac) **Bild**  
 ad) **Abbildung**  
 ae) **Tabelle**  
 af) **Formel**  
 ag) **Diagramm**  
 ah) **Skizze**  
 ai) **Zeichnung**  
 aj) **Bild**  
 ak) **Abbildung**  
 al) **Tabelle**  
 am) **Formel**  
 an) **Diagramm**  
 ao) **Skizze**  
 ap) **Zeichnung**  
 aq) **Bild**  
 ar) **Abbildung**  
 as) **Tabelle**  
 at) **Formel**  
 au) **Diagramm**  
 av) **Skizze**  
 aw) **Zeichnung**  
 ax) **Bild**  
 ay) **Abbildung**  
 az) **Tabelle**  
 ba) **Formel**  
 bb) **Diagramm**  
 bc) **Skizze**  
 bd) **Zeichnung**  
 be) **Bild**  
 bf) **Abbildung**  
 bg) **Tabelle**  
 bh) **Formel**  
 bi) **Diagramm**  
 bj) **Skizze**  
 bk) **Zeichnung**  
 bl) **Bild**  
 bm) **Abbildung**  
 bn) **Tabelle**  
 bo) **Formel**  
 bp) **Diagramm**  
 bq) **Skizze**  
 br) **Zeichnung**  
 bs) **Bild**  
 bt) **Abbildung**  
 bu) **Tabelle**  
 bv) **Formel**  
 bw) **Diagramm**  
 bx) **Skizze**  
 by) **Zeichnung**  
 bz) **Bild**  
 ca) **Abbildung**  
 cb) **Tabelle**  
 cc) **Formel**  
 cd) **Diagramm**  
 ce) **Skizze**  
 cf) **Zeichnung**  
 cg) **Bild**  
 ch) **Abbildung**  
 ci) **Tabelle**  
 cj) **Formel**  
 ck) **Diagramm**  
 cl) **Skizze**  
 cm) **Zeichnung**  
 cn) **Bild**  
 co) **Abbildung**  
 cp) **Tabelle**  
 cq) **Formel**  
 cr) **Diagramm**  
 cs) **Skizze**  
 ct) **Zeichnung**  
 cu) **Bild**  
 cv) **Abbildung**  
 cw) **Tabelle**  
 cx) **Formel**  
 cy) **Diagramm**  
 cz) **Skizze**  
 da) **Zeichnung**  
 db) **Bild**  
 dc) **Abbildung**  
 dd) **Tabelle**  
 de) **Formel**  
 df) **Diagramm**  
 dg) **Skizze**  
 dh) **Zeichnung**  
 di) **Bild**  
 dj) **Abbildung**  
 dk) **Tabelle**  
 dl) **Formel**  
 dm) **Diagramm**  
 dn) **Skizze**  
 do) **Zeichnung**  
 dp) **Bild**  
 dq) **Abbildung**  
 dr) **Tabelle**  
 ds) **Formel**  
 dt) **Diagramm**  
 du) **Skizze**  
 dv) **Zeichnung**  
 dw) **Bild**  
 dx) **Abbildung**  
 dy) **Tabelle**  
 dz) **Formel**  
 ea) **Diagramm**  
 eb) **Skizze**  
 ec) **Zeichnung**  
 ed) **Bild**  
 ee) **Abbildung**  
 ef) **Tabelle**  
 eg) **Formel**  
 eh) **Diagramm**  
 ei) **Skizze**  
 ej) **Zeichnung**  
 ek) **Bild**  
 el) **Abbildung**  
 em) **Tabelle**  
 en) **Formel**  
 eo) **Diagramm**  
 ep) **Skizze**  
 eq) **Zeichnung**  
 er) **Bild**  
 es) **Abbildung**  
 et) **Tabelle**  
 eu) **Formel**  
 ev) **Diagramm**  
 ew) **Skizze**  
 ex) **Zeichnung**  
 ey) **Bild**  
 ez) **Abbildung**  
 fa) **Tabelle**  
 fb) **Formel**  
 fc) **Diagramm**  
 fd) **Skizze**  
 fe) **Zeichnung**  
 ff) **Bild**  
 fg) **Abbildung**  
 fh) **Tabelle**  
 fi) **Formel**  
 fj) **Diagramm**  
 fk) **Skizze**  
 fl) **Zeichnung**  
 fm) **Bild**  
 fn) **Abbildung**  
 fo) **Tabelle**  
 fp) **Formel**  
 fq) **Diagramm**  
 fr) **Skizze**  
 fs) **Zeichnung**  
 ft) **Bild**  
 fu) **Abbildung**  
 fv) **Tabelle**  
 fw) **Formel**  
 fx) **Diagramm**  
 fy) **Skizze**  
 fz) **Zeichnung**  
 ga) **Bild**  
 gb) **Abbildung**  
 gc) **Tabelle**  
 gd) **Formel**  
 ge) **Diagramm**  
 gf) **Skizze**  
 gg) **Zeichnung**  
 gh) **Bild**  
 gi) **Abbildung**  
 gj) **Tabelle**  
 gk) **Formel**  
 gl) **Diagramm**  
 gm) **Skizze**  
 gn) **Zeichnung**  
 go) **Bild**  
 gp) **Abbildung**  
 gq) **Tabelle**  
 gr) **Formel**  
 gs) **Diagramm**  
 gt) **Skizze**  
 gu) **Zeichnung**  
 gv) **Bild**  
 gw) **Abbildung**  
 gx) **Tabelle**  
 gy) **Formel**  
 gz) **Diagramm**  
 ha) **Skizze**  
 hb) **Zeichnung**  
 hc) **Bild**  
 hd) **Abbildung**  
 he) **Tabelle**  
 hf) **Formel**  
 hg) **Diagramm**  
 hh) **Skizze**  
 hi) **Zeichnung**  
 hj) **Bild**  
 hk) **Abbildung**  
 hl) **Tabelle**  
 hm) **Formel**  
 hn) **Diagramm**  
 ho) **Skizze**  
 hp) **Zeichnung**  
 hq) **Bild**  
 hr) **Abbildung**  
 hs) **Tabelle**  
 ht) **Formel**  
 hu) **Diagramm**  
 hv) **Skizze**  
 hw) **Zeichnung**  
 hx) **Bild**  
 hy) **Abbildung**  
 hz) **Tabelle**  
 ia) **Formel**  
 ib) **Diagramm**  
 ic) **Skizze**  
 id) **Zeichnung**  
 ie) **Bild**  
 if) **Abbildung**  
 ig) **Tabelle**  
 ih) **Formel**  
 ii) **Diagramm**  
 ij) **Skizze**  
 ik) **Zeichnung**  
 il) **Bild**  
 im) **Abbildung**  
 in) **Tabelle**  
 io) **Formel**  
 ip) **Diagramm**  
 iq) **Skizze**  
 ir) **Zeichnung**  
 is) **Bild**  
 it) **Abbildung**  
 iu) **Tabelle**  
 iv) **Formel**  
 iw) **Diagramm**  
 ix) **Skizze**  
 iy) **Zeichnung**  
 iz) **Bild**  
 ja) **Abbildung**  
 jb) **Tabelle**  
 jc) **Formel**  
 jd) **Diagramm**  
 je) **Skizze**  
 jf) **Zeichnung**  
 jg) **Bild**  
 jh) **Abbildung**  
 ji) **Tabelle**  
 jj) **Formel**  
 jk) **Diagramm**  
 jl) **Skizze**  
 jm) **Zeichnung**  
 jn) **Bild**  
 jo) **Abbildung**  
 jp) **Tabelle**  
 jq) **Formel**  
 jr) **Diagramm**  
 js) **Skizze**  
 jt) **Zeichnung**  
 ju) **Bild**  
 jv) **Abbildung**  
 jw) **Tabelle**  
 jx) **Formel**  
 jy) **Diagramm**  
 jz) **Skizze**  
 ka) **Zeichnung**  
 kb) **Bild**  
 kc) **Abbildung**  
 kd) **Tabelle**  
 ke) **Form**

$$\frac{1}{\sqrt{\pi}} \int_{-\infty}^{\infty} f(x) e^{-x^2} dx = \frac{1}{\sqrt{\pi}}$$

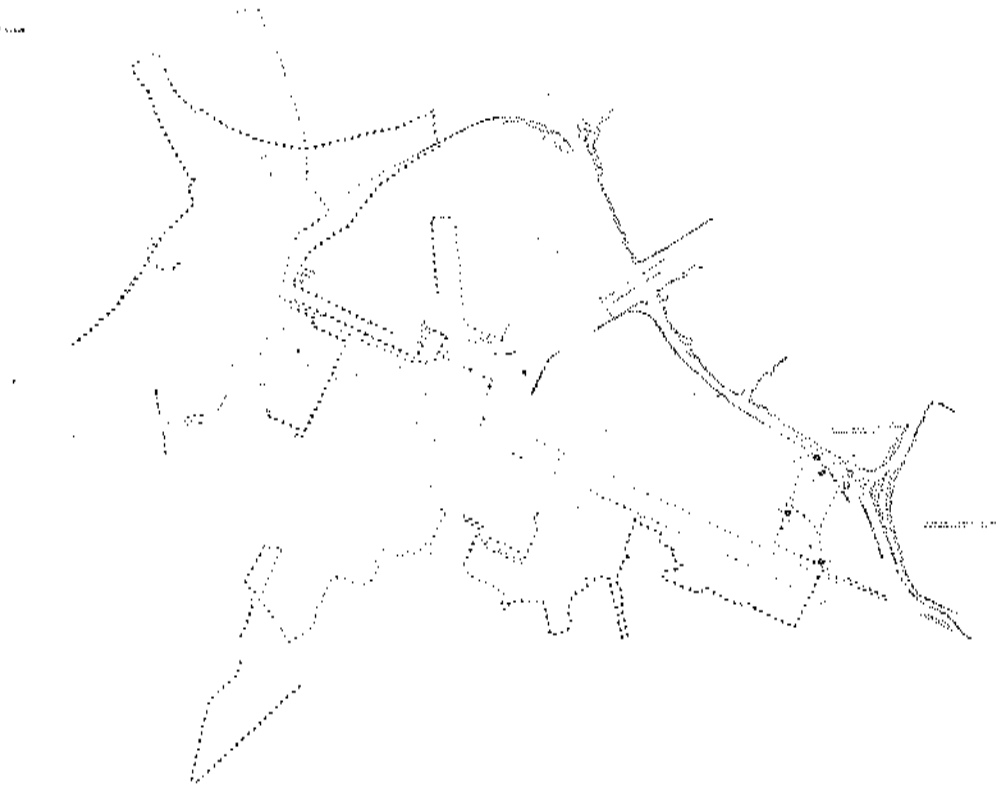
- [illegible]

- |               |            |
|---------------|------------|
| $\frac{1}{2}$ | 0.50       |
| $\frac{1}{4}$ | 0.25, 0.25 |
| $\frac{1}{8}$ | 0.125      |
| Sum           | 1          |


- |   |              |
|---|--------------|
|  | meeting type |
|  | 1st JEP      |
|  | 2nd JEP      |
|  | 3rd JEP      |

497-57-2402

- $$\begin{aligned} & \mathbb{E}^{\mathbb{P}}[X] \\ &= \mathbb{E}^{\mathbb{P}}[X] \\ &= \mathbb{E}^{\mathbb{P}}[X] \\ &= \mathbb{E}^{\mathbb{P}}[X] \end{aligned}$$



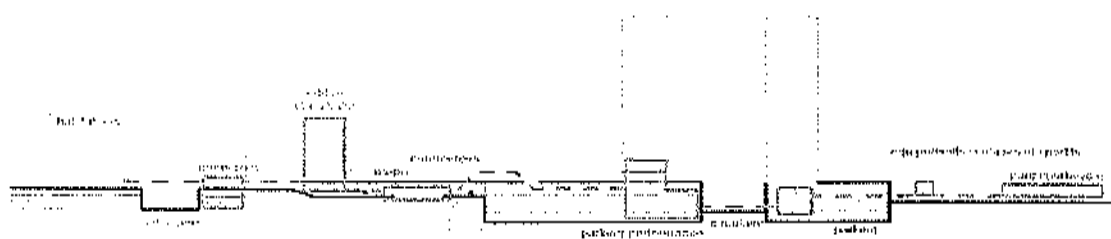
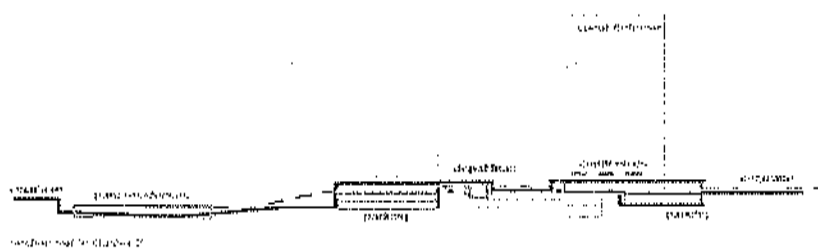
carta sensibile



Dalle



## Terzo spazio



ST

2007

Piano particolareggiato dei centri storici di Chioggia e Sottomarina.

Con A. De Palma, E. Marchigiani, S. Uberti, A. Sanpieri

Il Piano particolareggiato dei centri storici di Chioggia e Sottomarina ha rappresentato l'occasione per costruire un progetto complessivo per Chioggia ed il suo territorio.

In particolare le letture della città storica comprendono descrizioni relative a spazi costruiti e aperti e classificazioni tese a riconoscere e nominare differenti tipologie di unità edilizie e tessuti urbani.

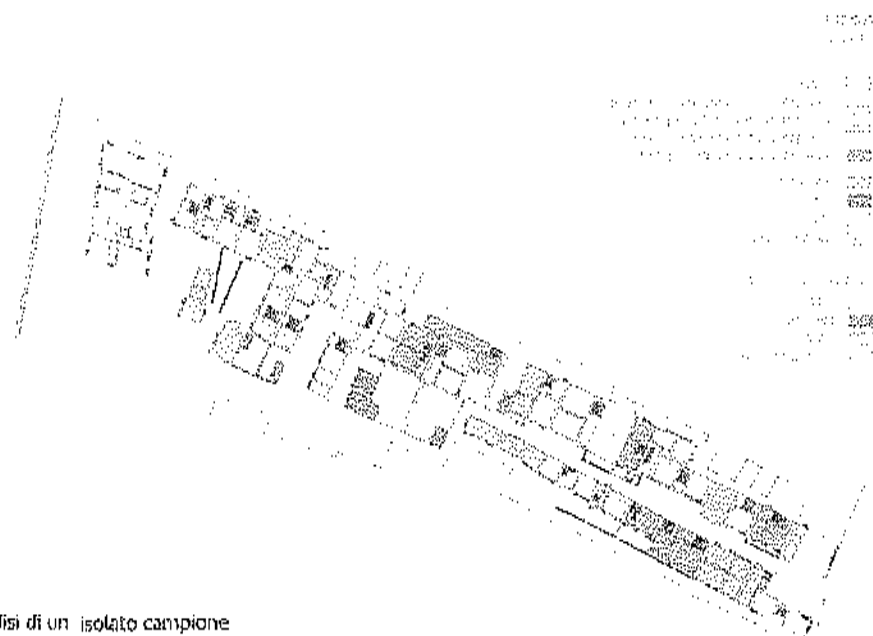
A questo tipo di rappresentazioni si associano ulteriori letture rivolte ad indagare il livello di trasformabilità del patrimonio costruito.

Le descrizioni degli spazi intendono evidenziare la consistenza e la configurazione del sistema degli spazi aperti sia di uso individuale che collettivo. Il progetto che ne deriva oltre che garantire la permanenza dei vincoli di salvaguardia del patrimonio storico e testimoniale della città individua alcune aree, come la gran parte del nucleo di Sottomarina, dove si dà la possibilità di immaginare un progetto di riqualificazione dello spazio a terra e la rifunzionalizzazione di gran parte degli edifici per realizzare una città più porosa per gli usi collettivi e consentire un turismo più incline ad accogliere anche le pratiche abitative.



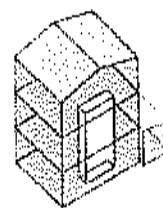

il progetto del sistema degli spazi aperti

2007



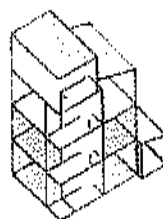
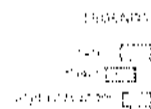
Sottomarina: una città porosa, analisi di un isolato campione

Analisi di un isolato campione



Modalità di trasformazione

Le modalità di trasformazione dell'isolato campione sono state analizzate in base alle diverse ipotesi di trasformazione. Le ipotesi di trasformazione sono state analizzate in base alle diverse ipotesi di trasformazione. Le ipotesi di trasformazione sono state analizzate in base alle diverse ipotesi di trasformazione.



modalità delle trasformazioni: i frazionamenti e le sopraelevazioni

ST

Incarico istituzionale  
ASSESSORE ALL'URBANISTICA E ARCHEOLOGIA

Canosa di Puglia è una città ininterrottamente abitata da epoche antichissime. Tutt'ora nella città sono visibili numerose aree di scavo archeologico che rappresentano almeno 4 epoche storiche: daunia, romana, paleocristiana, altomedievale. L'Amministrazione Comunale di Canosa con D.G., n. 220 del 17/11/2017 ha avviato una strategia di valorizzazione del patrimonio storico-archeologico. La strategia mette a punto progetti e azioni mirate a realizzare un programma di rigenerazione della città attraverso la realizzazione di sequenze di spazi pubblici che fanno delle aree di scavo archeologico, dei musei, la cifra identitaria del nuovo sistema di spazi pubblici e collettivi, in grado di rigenerare la città.

A seguito della messa a punto di una strategia della valorizzazione e dell'avvio di un patto di valorizzazione inter-istituzionale tra Enti D.G. n. 95/06/2018 tutti i progetti urbani che l'Amministrazione Comunale stamettendo in campo per rispondere ai bandi regionali ed europei prendono le mosse dalla "strategia di valorizzazione". In tal modo quest'ultima rappresenta una sorta di canovaccio (o di linee guida) per il progetto della città ed in particolare per il progetto della città pubblica.

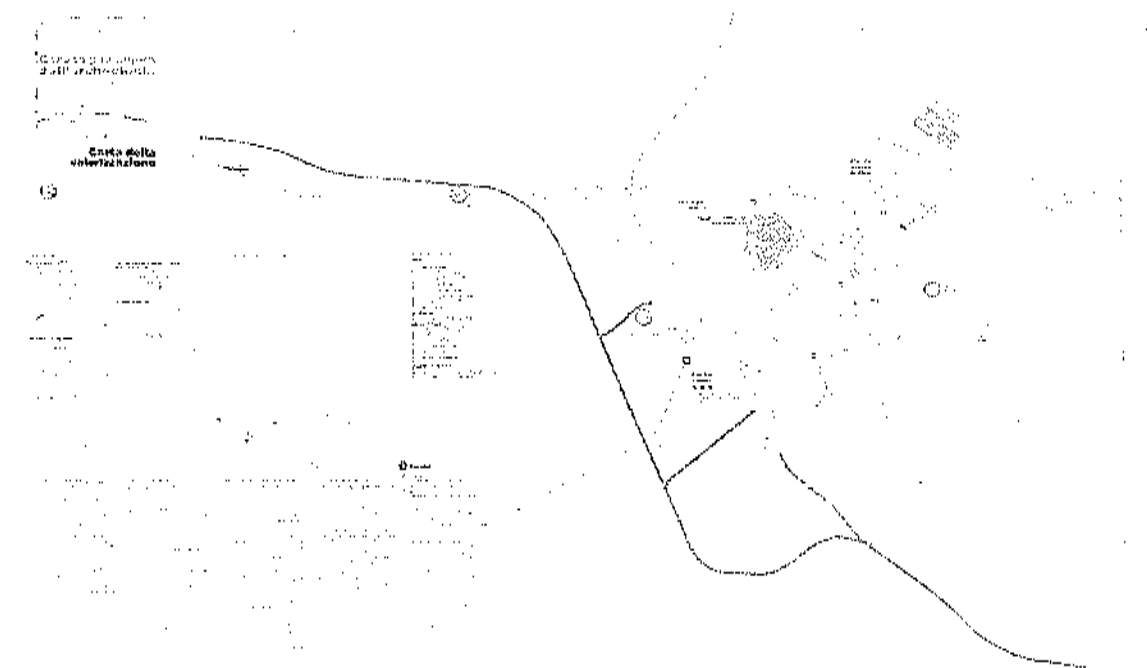
Di recente con delibera dirigenziale regionale n. 202/10/2018, il Comune di Canosa di Puglia ha ottenuto un finanziamento di 1.300.000, nell'ambito del bando dell'asse VI per il progetto delle Infrastrutture Verdi, con il progetto del C.ur.A, corridoio urbano archeologico-ecologico che realizza un sistema di nuovi spazi collettivi, tra i quali le numerose aree archeologiche interconnesse fruibili attraverso un progetto di mobilità lenta alternativo alla viabilità carrabile.

Mentre il progetto "La città e il suo fiume" che cerca di restituire una continuità di fruizione tra il fiume Ofanto e il centro antico della città (area Castello) attraverso piccole azioni di manutenzione straordinaria che ricuciono alcuni importanti luoghi della città, attualmente pur rientrando nella graduatoria dei progettiammessi non è finanziato.

Il progetto: "Tra città e campagna. Un percorso di turismo attrezzato della città archeologica" introduce, nella parte ovest della città, in accordo con la strategia della valorizzazione, un sistema di fruizione di mobilità lenta, alternativo a quello carrabile che connette e crea nuovi nessi entro un interessante parte di territorio che è il paesaggio di transizione tra la Puglia centrale, il paesaggio della Murgia e la valle dell'Ofanto.

Il progetto del percorso ciclabile attrezza tratti della rete tratturale (del tratturo regio) e con questo ridisegna il margine ovest della città compatta lungo il quale si trovano importanti servizi legati allo sport, realizzati in fase di realizzazione: il palazzetto dello sport, il giardino comunale, il vecchio stadio. Il progetto del percorso ciclabile, di fatto rappresenta in alcuni tratti un'opera di manutenzione della viabilità di distribuzione del tratturo, che a sua volta in alcuni tratti è asfaltata con marciapiedi di ridotte dimensioni. Il percorso ciclabile progettato diviene elemento privilegiato di fruizione di una sorta di distretto delle cantine della città.

carta della valorizzazione



28/7



2017-18

## VALORIZZAZIONE DEL TERRITORIO PRODUTTIVO AGRO-URBANO COMPRESO TRA I FIUMI MARZENEGO E DESE, MESTRE OVEST, VENEZIA

Proposta per il Piano degli Interventi (PI cc del 15.06.2016)

committente: Associazione TeraFerma

ruolo: progettista

Approvato

I soci di TeraFerma sono agricoltori, abitanti o sono soliti frequentare questo territorio.

L'idea di fondo di presentare una proposta per il Piano degli Interventi (PI) al Comune di Venezia, a sua volta compreso nel più generale iter di approvazione/attuazione del Piano di attuazione territoriale (PAT), nasce dalla convinzione che l'azione svolta da queste associazioni sul territorio sia stata importante per la realizzazione di economie e pratiche che di fatto hanno già realizzato un'area produttiva di tipo agro-alimentare, a pochi passi dalla città di Mestre e di centri urbani come Mogliano, Spinea. Questo in sintonia con i principali obiettivi del PI istituito dal Comune che, a sua volta si propone di incentivare la trasformazione del territorio ad opera di soggetti privati per la nascita di nuove economie.

La proposta prende avvio dalla messa in evidenza, attraverso una nuova "narrazione" dei caratteri fisici ed identitari di questa parte di territorio, localizzato nel cuore della "città diffusa", dove persistono i segni di tradizioni culturali importanti e dove in continuità sono nate, in epoche recenti nuove economie legate all'uso agricolo. Nonostante da alcuni anni, proprio in questa parte di territorio si sia collocato di tutto: centri commerciali, grandi servizi, nuove infrastrutture (non del tutto completate).

La proposta verte sulla costruzione di uno scenario di sviluppo che potrebbe realizzarsi entro pochi anni e che a partire dall'assetto esistente dell'area, dalle associazioni proponenti ed altri operatori interessati potrebbe realizzare una complessiva valorizzazione di del territorio in funzione della realizzazione di un'area produttiva agro-urbana con valenze paesaggistiche e di turismo slow.

Il processo di valorizzazione dell'area agricola porta alla creazione di un territorio agro-urbano del Veneziano. Importante passaggio per la prosecuzione di un processo già in atto è la elaborazione della mappa che restituisce l'immagine più realistica di questo territorio con le attività in atto in contrasto con le tante tavole del PAT che di questa porzione di territorio rappresentano soprattutto le trasformazioni affidate alla realizzazione di nuovi assi stradali ed il completamento di centri commerciali e di anonime aree residenziali




## 2022\_ DALLA SERRA AL MARE UN NUOVO MODELLO DI FRUIZIONE DEL PATRIMONIO STORICO-ARCHEOLOGICO E NATURALISTICO DEI COMUNI DI SALVE, MORCIANO, PATÙ, CASTRIGNANO, GAGLIANO-STRATEGIA DI RIGENERAZIONE

Il progetto di rigenerazione integrato che qui viene presentato prende le mosse dall'idea di realizzare la valorizzazione del territorio dei cinque comuni 'dalla Serra al mare' di questa parte della 'punta' estrema della penisola pugliese del basso Salento, riconoscibile da caratteri di omogeneità geografici e culturali, attraverso la realizzazione di un sistema di mobilità lenta, alternativo a quello carrabile che connette in modo trasversale la costa e le marine alle città interne ed in generale agli insediamenti diffusi nel territorio, ai nodi d'interscambio delle stazioni ferroviaria ed all'ingente patrimonio ricco di testimonianze storico archeologiche, aree naturalistiche, manufatti storici... Un'idea di rigenerazione che da tempo viene perseguita dal PPTR della Puglia che affida alle strategie del piano relative all'incremento della mobilità sostenibile, al patto città campagna, alla cura e le tutele del territorio il compito di guidare i temi di un uso più equilibrato del territorio e soprattutto più sostenibile. Laddove per sostenibilità si intendono la scelta di soluzioni di lunga durata sia da un punto di vista economico, sociale e delle risorse naturali.

Il progetto che qui viene presentato, quindi in parte ricalca le politiche di rigenerazione già in atto a livello regionale a cui i singoli comuni hanno cominciato ad adeguarsi ottenendo alcuni importanti finanziamenti proprio relativamente all'implementazione della mobilità lenta e della riqualificazione di alcuni immobili di valenza storico-testimoniale ubicati nei centri storici e nel territorio rurale. Il progetto che qui viene candidato si immette all'interno di queste azioni allo scopo di razionalizzare le singole scelte dei comuni entro un disegno complessivo di integrazione e realizzazione di un vero e proprio circuito di mobilità lenta, affidato a percorsi ciclo-pedonali, per la maggior parte in sede propria che attraversano l'intero territorio dei cinque comuni della parte ovest dell'estrema punta della penisola italiana.

Un circuito di percorsi alternativi alla viabilità veloce che scorre parallela alla linea di costa e a cui questo circuito si riconnette attraverso alcuni parcheggi e soprattutto le stazioni di Ruggiano, Barbarano e Gagliano. Il progetto oltre al circuito pensato come un insieme di itinerari narrativi entro il paesaggio dei siti archeologici, delle chiesette antiche sparse, dei manufatti agricoli diffusi entro il territorio ancora rurale ma da sempre antropizzato, dei panorami mozzafiato che si possono vedere dalle serra verso il mare, delle albe e dei tramonti, delle grotte e della natura, comprende anche la riqualificazione e riutilizzo di un edificio ex-municipio che viene riattivato come centro studi a Gagliano e di un frantoio ipogeo a Patù. Edifici rigenerati che si aggiungono che qui vengono ripensati in funzione di questo nuovo modo di vivere e guardare al territorio.



LEGENDA

Comuni del territorio

Strada provinciale

Strada comunale

Strada privata

Strada di confine

Strada di confine

Strada di confine

Strada di confine

Strada di confine

Strada di confine

Strada di confine

Strada di confine

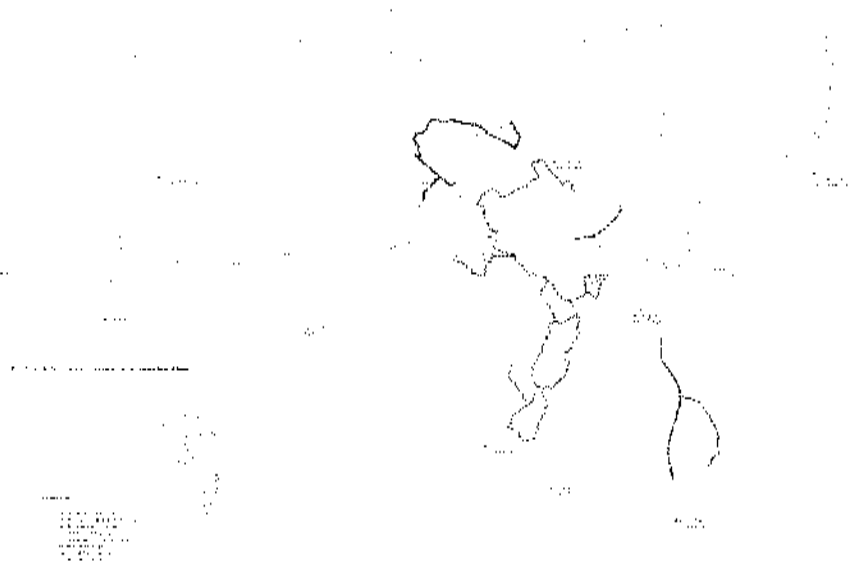
Strada di confine

Strada di confine

Strada di confine

Strada di confine

Strada di confine



2022

## **STRATEGIE PER LA CONVERSIONE ECOLOGICA DELLA CITTA'**

Nella messa a punto dei seguenti strumenti urbanistici, a differenti scale, vengono di fatto elaborati progetti e materiali per la 'transizione ecologica della città e del territorio'. Si tratta di progetti che affrontano il tema della raccolta e riciclo dell'acqua; il problema dell'erosione delle coste, la realizzazione delle infrastrutture e la riqualificazione e riciclo di ex aree industriali, il tema del rischio come tema del progetto urbanistico. Fanno parte di questo gruppo di esperienze il Piano Regolatore di Trieste che ha affrontato il generale tema del progetto urbanistico come progetto di manutenzione del territorio e dove ho curato particolarmente il progetto della sostenibilità ambientale come progetto strutturale e non negoziabile; il piano delle coste di Lecce che affronta il tema dell'erosione delle coste connesso all'abusivismo e alle pratiche turistiche; il concorso per il nuovo piano regolatore di Sarno, dove si rese indispensabile l'elaborazione di una mappa del rischio alla base del progetto non soltanto per ragioni vincolistiche ma anche per sperimentare progetti in relazione ai fenomeni naturali.

2021- Nuovo PUG di Salve  
Comune di Salve  
Progettista incaricato con Marco Degaetano  
In corso

2017-2018 Piano delle Coste del Comune di Lecce. coordinatrice del gruppo di lavoro  
in fase di approvazione

2012- 2014 Nuovo Piano Regolatore di Trieste  
S. Lenoci (professionista esterno incaricato) Comune di Trieste  
Approvato

2010 Il progetto per un Piano di Dettaglio de "La Ville Nouvelle di Gassi Toumai" (Njamena) Chad, Repubblica del CHAD  
S. Lenoci, progettista incaricato  
con collettifs 7 (France), Atepa (Senegal) ATEPA approvato

2007-2009 Lecce appalto concorso Realizzazione della nuova tangenziale di Casarano CO.CE.MER  
S. Lenoci (progettista incaricato)

2006 / 2009- Casarano (LE)  
Piano particolareggiato di insediamento residenziale, zona "Quadre" Proprietà ITALGEST IMMOBILIARE  
S.Lenoci ( Progettisti incaricato)

2004-2006 Chioggia (VE) (55.000 ab)  
Piano Guida del Piano dei Saloni  
S. Lenoci (coordinamento)

2003-2006 Chioggia  
Piano degli arenili, Sottomarina di Chioggia coordinamento del gruppo di lavoro  
Tap, AP+Stalker, Suburbia, M.Mininni, C.Bianchetti approvato

2006 / 2007- Casarano (LE)  
Variante al PRG e progetto definitivo per l'area sportiva, zona Comuni-Vignali  
S.Lenoci, L.Guzzardi ( Progettisti incaricati)

2003 – Pescara  
Proposta preliminare dello Schema direttore Fiume Pescara S.Lenoci (Coordinatrice del gruppo di progetto)  
C.Bianchetti, R Pavia (progettisti incaricati)

2014 progetto sulla "Rigenerazione dell'area dell'ex SNAIVISCOSA a RIETI", Comune di Rieti, associazione RENA



2007-2009 Lecce appalto concorso Realizzazione della nuova tangenziale di Casarano CO.CE.MER  
Progetto paesaggistico

2007 – Torino

Concorso d'idee "La città il fiume la collina" progetto primo classificato


S. Lenoci (consulenza urbanistica)

2002 - Sarno (SA)

Concorso di progettazione per l'affidamento dell'incarico della redazione del PRG e della progettazione  
di alcune aree emblematiche,

progetto finalista

S. Lenoci capogruppo



2000

Sarno, Caserta. Concorso di progettazione per l'affidamento dell'incarico della redazione di PRG e della progettazione di alcune aree emblematiche, progetto finalista.

Con L. Capurso, A.M. Gagliardi, S. Alonzi, B. Agnoletto, R. Miglietta

Una carta del Rischio potrebbe essere costruita per molti territori del nostro paese. Abbiamo scelto partire da questa mappa per proporre un progetto urbanistico per Sarno ed il suo territorio che assuma un punto di vista ben preciso: rendere reversibile ciò che sembrerebbe inesorabile ed irreversibile rischio, trasformando in risorsa ciò che è catastrofe. La carta del Rischio è un elaborato composto più strati: rappresenta contemporaneamente il rischio effettivo e quello potenziale; individua le aree che già sono state coinvolte da eventi drammatici e quelle suscettibili.

L'esito più rilevante di una ricognizione del territorio è la carta dei nuovi paesaggi che rappresenta, modo sintetico, le numerose e svariate azioni messe in campo per il progetto. Essa è contemporaneamente una carta della trasformazione e della manutenzione, dell'insieme delle azioni e dei loro effetti progettuali sul territorio.

Per paesaggio o ambiente si intende ciò che è costruito e ciò che è spazio aperto, grande e piccolo e le loro reciproche relazioni; gli usi prevalenti ed il trattamento del suolo; l'esito di una serie di azioni collettive ed individuali, derivanti da leggi e direttive, che attingono a risorse locali o sovramunicipali che si traducono in regolamenti o progetti puntuali, di breve o di lungo periodo.

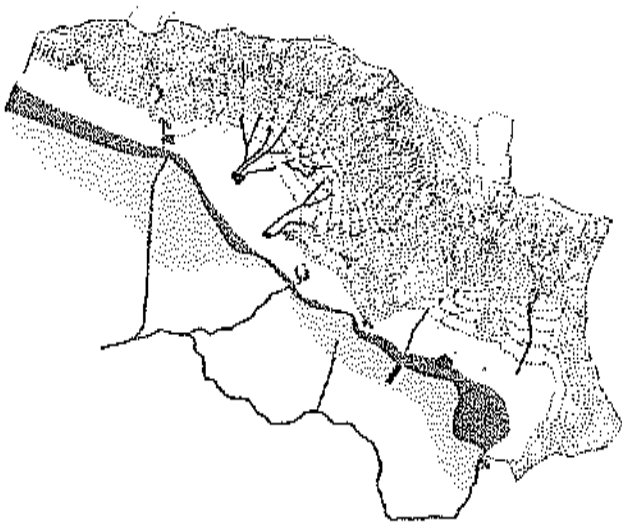
Nel caso di Sarno la costruzione di nuovi paesaggi prende avvio dai temi che con uno slogan potrebbero dire riguardino la difesa delle acque e la difesa dalle acque. Si tratta di progetti il cui filo conduttore è la ri-progettazione del sistema delle acque efficiente ed altamente innovativo che si inseriscono pienamente nelle esperienze contemporanee di ecovento.



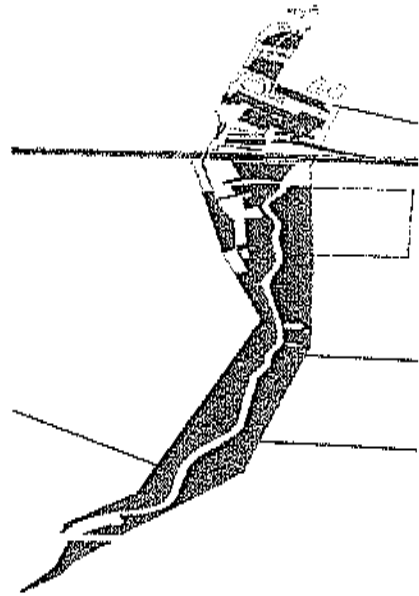
mappa dei paesaggi





2007



il rischio idrico



il parco lineare



spazio aperto permeabile

*Handwritten signature or mark.*

2009

Piano di un nuovo insediamento turistico nel parco litorale di Ugento, Brindisi.

Con D. Moderini, R. Miglietta, AmbienteItalia

Il progetto di riconversione dell'ex ittico, che prevede l'insediamento di una serie di attività connesse alla ricezione turistica ed alla fruizione del parco, viene concepito all'interno di una più complessiva riqualificazione del litorale e del sistema di bonifica che, a sua volta costituisce un'importante testimonianza della storia del lavoro di questo luogo.


L'area in oggetto rappresenta una sorta di testata sulla costa del più ampio parco che comprende gli altri bacini e la Serra. La mossa principale della proposta di riqualificazione dell'area si basa sulla messa a punto di dispositivi naturalistici che aumentino l'estensione delle superfici permeabili a scapito delle grandi superfici impermeabili. Per questo gli oggetti e le attività relative al nuovo centro turistico e documentale vengono realizzati entro le aree impermeabili delle vasche già esistenti, difficili da smantellare, anche perché il loro trivellamento significherebbe mettere a rischio in maniera irreversibile gli habitat eco-biologici costituiti.



parco del litorale di Ugento e azioni strategiche del progetto



le vasche di fitodepurazione e le biopiscine



le residenze a periglione

*[Handwritten signature]*

*co-progettista*

2010


Il progetto per un Piano di Dettaglio de "La Ville Nouvelle di Gassi Toumai", N'Djamena, Ciad, Africa.

Con Collectif07 (Parigi-Francia), Studio Akepa (Daccar-Senegal)

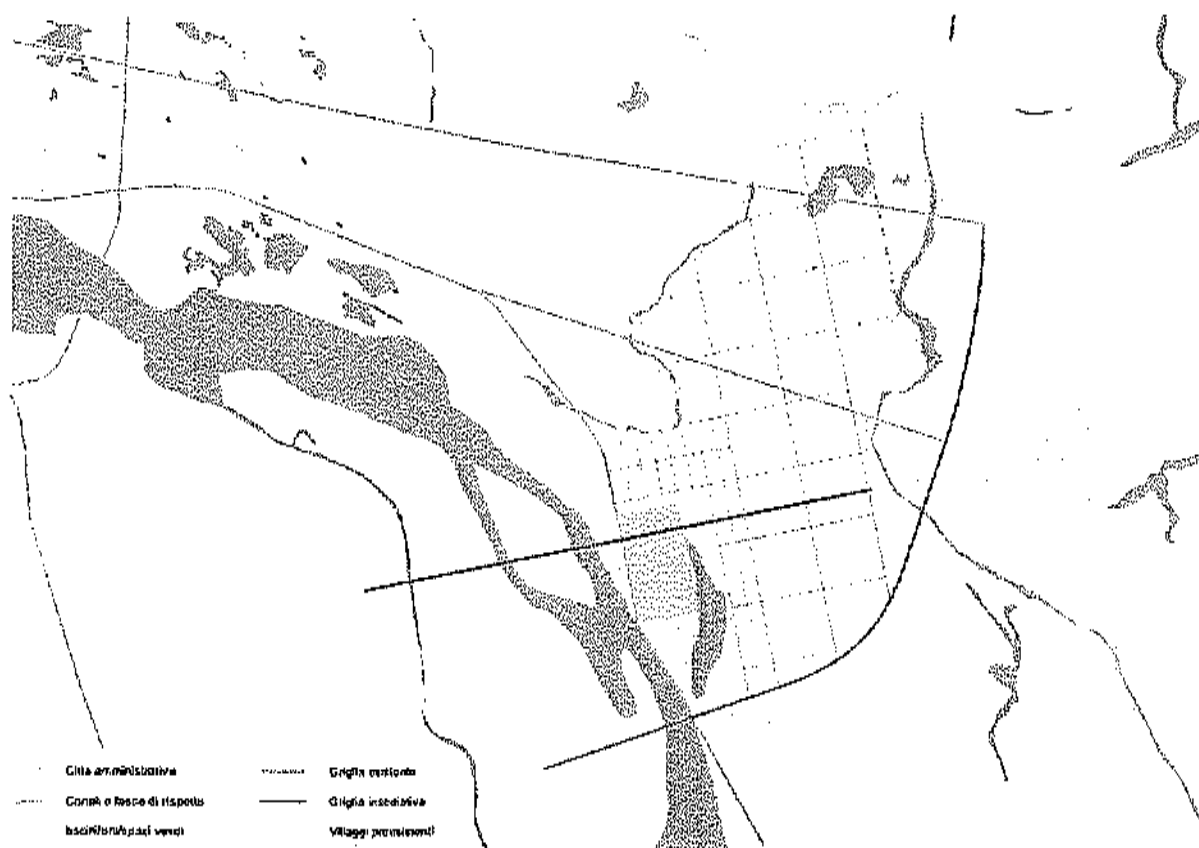
Il progetto per una ville nouvelle a N'Djamena, capitale del Ciad di circa un milione di abitanti affronta il tema della fondazione di una nuova città del "terzo millennio".

La richiesta è quella di elaborare un piano per la realizzazione del nuovo centro amministrativo. In questa nuova parte di città sorgeranno i ministeri, alcune banche, un polo per l'innovazione. Inoltre sono previste la città dell'unione Africana, abitazioni per i funzionari dei ministeri e residenze "sociali". Alla base della nuova città c'è la messa a punto del sistema di approvvigionamento idrico e della difesa dalle acque. Vale a dire di un sistema idrografico integrato che viene organizzato attraverso un acquedotto per razionalizzare l'uso dell'acqua della falda e con sistemi di raccolta e fitodepurazione delle acque piovane e delle acque grigie.

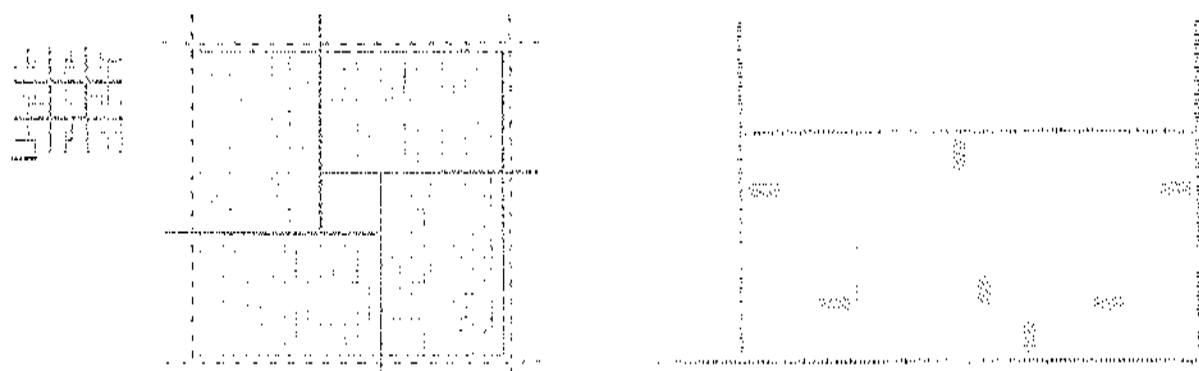
A questo programma vengono associati diversi tipi di spazio pubblico/collettivo e pubblico/selezionato che affrontano un altro tema impellente per questa città africana, che rischia di essere travolta da un'improvvisa ricchezza e con questo da modelli di sviluppo distanti: quello della salvaguardia degli usi e delle tradizioni della popolazione africana e afro-musulmana.



28



Il rischio idrico e le aree edificabili



gestione dell'acqua in un settore urbano tipo

*[Handwritten signature]*

2018-2021

Piano delle Coste del Comune di Lecce

coordinatrice del gruppo di lavoro

ruolo: coordinatrice del gruppo di progettazione

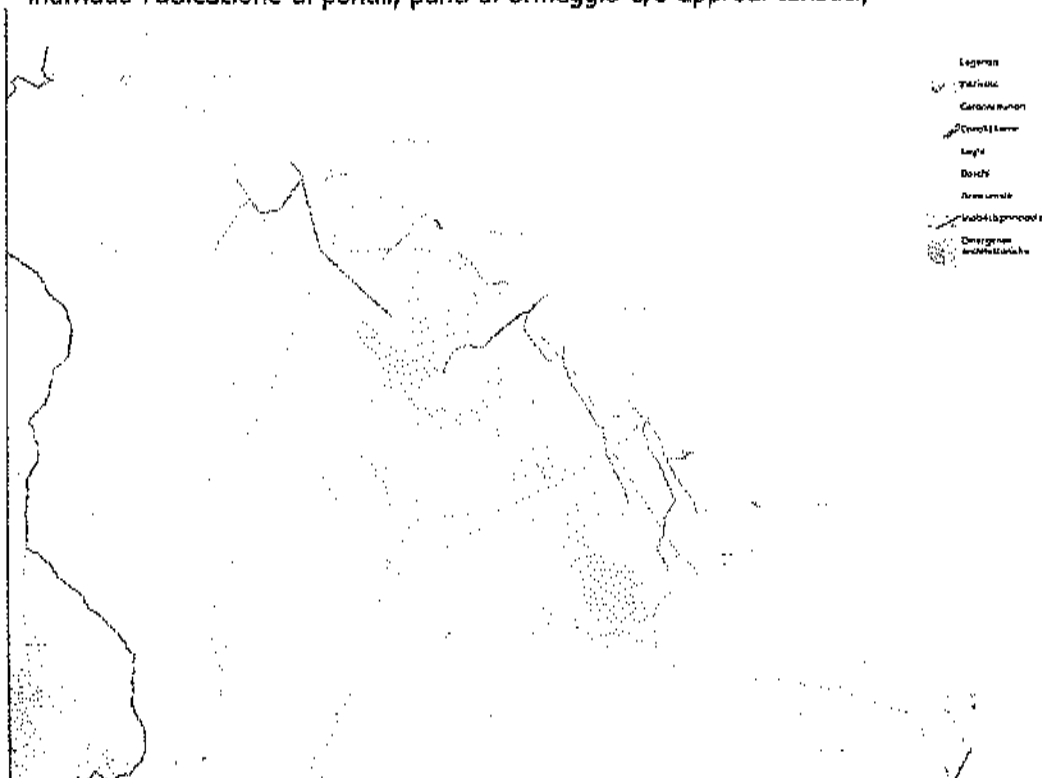
Adottato, in fase di approvazione

L'ambito di studio del PCC riguarda quella porzione di costa di pertinenza demaniale del Comune di Lecce e la relativa area annessa del territorio costiero che si addentra per circa 300 m dalla linea di costa. L'effettiva profondità dell'ambito di pianificazione costiera interesserà l'intero territorio costiero e sarà variabile a seconda delle diverse risorse economico, sociali ed ambientali coinvolte che insistono prossime al mare.

Il PCC è lo strumento di assetto, gestione, controllo e monitoraggio del territorio costiero comunale in termini di tutela del paesaggio, di salvaguardia dell'ambiente, di garanzia del diritto dei cittadini all'accesso e alla libera fruizione del patrimonio naturale pubblico, nonché di disciplina per il suo utilizzo eco – compatibile.

Nello specifico il PCC, in ottemperanza alla L.R.17/2015 e delle NTA del PRC:

- disciplina qualunque tipo di attività edilizia e/o di trasformazione urbanistica realizzabile sul demanio marittimo da parte del concessionario;
- prevede la trasformazione delle opere fisse eventualmente esistenti in opere facilmente amovibili per il rilascio di concessione demaniale su area oggetto di precedente concessione;
- indica specifiche tipologie costruttive, caratteristiche dei materiali e i colori per i nuovi manufatti effimeri, dei camminamenti, delle strutture ombreggianti e delle recinzioni;
- indica la distribuzione, la consistenza e l'individuazione georeferenziata dei lotti concedibili per attività turistico-ricreative, precisandone organizzazione e distribuzione dei moduli non frazionabili, il cui fronte mare è compreso fra 20 e 150 ml;
- promuove la realizzazione di strutture balneari eco-compatibili al fine di perseguire uno sviluppo sostenibile del turismo;
- promuove l'abbattimento delle barriere architettoniche di tutte le strutture balneari assicurando la piena visitabilità ed accesso al mare, anche a persone con ridotta o impedita capacità motoria;
- prevede la posa a dimora di verde ornamentale in tono con la preesistenza e disciplina la posa di cartelli e/o manufatti pubblicitari nel rispetto della libera visuale del mare;
- individua l'ubicazione di pontili, punti di ormeggio e/o approdi turistici;



*[Handwritten signature]*

Approvato

Questo spostamento interpretativo delinea da un lato una nuova struttura territoriale, più articolata e allargata, e dall'altro un diverso sistema di relazioni e di funzionamento d'area vasta.

## **ESPOSIZIONI**

2017, cura la partecipazione ad Urban Promo, Milano, La rigenerazione del quartiere San Paolo di Bari

2016 Per la 15 Biennale di Architettura cura: Think different, nell'ambito del progetto Turning Tables, IUAV, GAAF

2016 Per la 15 Biennale di Architettura cura: Postcolonialism video

2010, cura la mostra dei progetti degli studenti del workshop estivo: LAVIGNA MURATA, progetto per l'isola del Lazzaretto Nuovo, IUAV al Lazzaretto Nuovo, Venezia

2008, cura ed espone alla 11 Biennale di architettura di Venezia i progetti per la rigenerazione del quartiere della DEFENSE, per EPAD, FRANCE

2016 Per la 15 Biennale di Architettura cura: Postcolonialism video

2010, cura la mostra dei progetti degli studenti del workshop estivo: LAVIGNA MURATA, progetto per l'isola del Lazzaretto Nuovo, IUAV al Lazzaretto Nuovo, Venezia

2008, cura ed espone alla 11 Biennale di architettura di Venezia i progetti per la rigenerazione del quartiere della DEFENSE, per EPAD, FRANCE

ricerca in Urbanistica, presso L'IUAV, commissione: prof. M. Smets, prof V. Andriello, prof. P. Viganò (membro sostituto di L. Mazza),

1999 Partecipazione al Seminario Internazionale: "Pensare l'arte", J. Baudrillard, G. Fabbri, J. Kossuth, con il contributo dal titolo: "Relazioni tra arte contemporanea e progetto urbano", Trivio-quadrivio, Querini Stampalia, Venezia,

1996 Comunicazione tenuta all'Ordine degli Architetti di Siracusa: "Il disegno degli spazi aperti nella pianificazione urbanistica",

Venezia, 13.07.2023



## **Ilenia Pierantoni**

### *curriculum vitae*

**Telefono**

**E-mail**

**PEC**

**Data di nascita**

**Nazionalità**

**Codice Fiscale**

**P.IVA**

- **Architetto, PhD, Iscritta all'ordine degli Architetti e PPC di Macerata dal 27.04.2012, num. 671**
- **Abilitata alla funzione di Professore Universitario di Seconda fascia per il settore concorsuale 08/F1 - PIANIFICAZIONE E PROGETTAZIONE URBANISTICA E TERRITORIALE - DD 2175/2018 - Sesto Quadrimestre (con valenza dal 03/06/2021 al 03/06/2032)**

### **Indice**

TITOLI E ATTESTAZIONI .....	2
PARTECIPAZIONE A PROGETTI DI RICERCA INTERNAZIONALI E NAZIONALI, AMMESSI AL FINANZIAMENTO SULLA BASE DI BANDI COMPETITIVI CHE PREVEDANO LA REVISIONE TRA PARI .....	5
PREDISPOSIZIONE DI PROPOSTE DI RICERCA NON AMMESSE A FINANZIAMENTO NELL'AMBITO DI BANDI COMPETITIVI CHE PREVEDANO LA REVISIONE TRA PARI .....	7
ALTRE RICERCHE DI RILEVANZA NAZIONALE .....	10
ATTIVITÀ DIDATTICA .....	11
ESPERIENZA PROFESSIONALE .....	14
ALTRI INCARICHI ISTITUZIONALI .....	20
PUBBLICAZIONI A STAMPA E ONLINE .....	21
ORGANIZZAZIONE O PARTECIPAZIONE COME RELATORE A CONVEGNI DI CARATTERE SCIENTIFICO IN ITALIA O ALL'ESTERO .....	29
CAPACITÀ E COMPETENZE TECNICO-LINGUISTICHE .....	34



## TITOLI E ATTESTAZIONI

<ul style="list-style-type: none"> <li>• Date (da - a)</li> <li>• Nome del datore di lavoro</li> <li>• Tipo di impiego</li> </ul>	<p>01/01/2023 - IN CORSO</p> <p>Università degli Studi di Camerino UNICAM - Scuola di Architettura e Design SAAD RTD-A Ricercatrice i sensi dell'art.24, comma 3, lettera a) della legge 30 dicembre 2010, n.240 per il settore concorsuale 08/F1 "Pianificazione e progettazione urbanistica e territoriale" e per il settore scientifico-disciplinare ICAR/21 Urbanistica. Titolo del progetto di ricerca: "Rigenerazione urbana nel Centro Italia attraverso la ridefinizione del rapporto spazio aperto-spazio costruito, alla prova del cambiamento climatico e per la qualità della vita e del benessere nelle città", nell'ambito del Progetto di "Ecosistemi dell'innovazione Marche-Umbria-Lazio - VITALITY Innovation, digitalization and sustainability for the diffused economy in Central Italy". Responsabile scientifico: Prof.ssa Rosalba D'Onofrio</p>
<ul style="list-style-type: none"> <li>• Date (da - a)</li> <li>• Nome del datore di lavoro</li> <li>• Tipo di impiego</li> </ul>	<p>01/09/2021 - 31/12/2022</p> <p>Università degli Studi di Camerino UNICAM - Scuola di Architettura e Design SAAD Assegno di ricerca Post-Doc (Assegno biennale, con possibilità di rinnovo) dal titolo "Gestione integrata e sovvenzioni per la rete natura 2000 in Umbria", nell'ambito del Progetto di Ricerca "LIFE IMAGINE Umbria (Integrated Management and Grant Investments for the N2000 Network in Umbria)". Programma Europeo di Finanziamento LIFE INTEGRATO. Responsabile scientifico: Prof. Massimo Sargolini. Gruppo di lavoro: Dipartimento di Chimica Biologia e Biotecnologie dell'Università di Perugia; il Dipartimento di Edilizia Civile-Ingegneria Architettonica e Ambientale dell'Università dell'Aquila; Comunità Ambiente Srl; la Scuola di Ateneo di Architettura e Design dell'Università di Camerino (SAAD-UNICAM); il Parco Nazionale dei Monti Sibillini; lo Studio Naturalistico Hyla snc Di Spilinga C. &amp; C; il Dipartimento di Medicina Veterinaria dell'Università di Sassari; l'Agenzia Forestale Regionale Umbria.</p>
<ul style="list-style-type: none"> <li>• Date (da - a)</li> <li>• Nome del datore di lavoro</li> <li>• Tipo di impiego</li> </ul>	<p>15/11/2017 - 24/04/2021</p> <p>Università degli Studi di Camerino UNICAM - Scuola di Architettura e Design SAAD Assegno di ricerca Post-Doc (Assegno di 24+12 mesi, con congedo per maternità) nell'ambito del Progetto di Ricerca "SMART URBAN GREEN: Governing conflicting perspectives on transformation in the urban rural continuum". Iniziativa internazionale di programmazione congiunta JPI Urban Europe ERA-NET Cofund SMART URBAN FUTURES. Ricerca finanziata dall'UE. Responsabile scientifico: Prof. Massimo Sargolini. Gruppo di lavoro: DRIFT Erasmus University Rotterdam, Netherlands; SAAD University of Camerino, Italy; IATEUR IRCS Université de Reims, France; Regio Zuid-Holland Zuid, Netherlands; Marche Region, Italy; Reims Métropole, France; School of Environmental Design and Rural Development of the University of Guelph, Canada; Department for Urban and Spatial Planning and Landscape Architecture of the University of Zagreb, Croatia; Faculty of Natural Sciences of the Pskov State University, Russian Federation; EKAPRAEK, Belarus; CIVILSCAPE, EU.</p>
<ul style="list-style-type: none"> <li>• Date (da - a)</li> <li>• Nome del datore di lavoro</li> <li>• Tipo di impiego</li> </ul>	<p>01/06/2016      31/10/2016</p> <p>Università degli Studi di Camerino UNICAM - Scuola di Architettura e Design SAAD BORSA DI RICERCA per lo svolgimento di attività scientifiche e supporto alla ricerca sul tema "Aree interne e comunità locali", con particolare attenzione allo sviluppo di indagini e valutazioni critiche sullo stato di attuazione della Strategia Nazionale Aree Interne nelle diverse regioni italiane, nell'ambito del progetto di ricerca "ACCESS 2 MOUNTAIN. Sustainable Mobility and Tourism in Sensitive Areas of the Alps and the Carpathians" - Programma di Cooperazione Transnazionale INTERREG IVc "South East Europe" (Responsabile scientifico: Prof. Massimo Sargolini).</p>

<ul style="list-style-type: none"> <li>• Date (da - a)</li> <li>• Nome del datore di lavoro</li> <li>• Tipo di impiego</li> </ul>	<p>01/06/2015      01/07/2015</p> <p>Università degli Studi di Camerino UNICAM - Scuola di Architettura e Design SAAD BORSA DI RICERCA per lo svolgimento di attività scientifiche e supporto alla ricerca sul tema "Paesaggio, biodiversità e cibo" (Responsabile scientifico: Prof. Massimo Sargolini).</p>
<ul style="list-style-type: none"> <li>• Date (da - a)</li> <li>• Nome e tipo di istituto di istruzione o formazione</li> <li>• Qualifica conseguita</li> </ul>	<p>2011-2015</p> <p>DOTTORATO DI RICERCA IN PIANIFICAZIONE TERRITORIALE E URBANA. Dipartimento Design Tecnologia dell'Architettura Territorio e Ambiente DATA oggi Dipartimento Pianificazione, Design E Tecnologia Dell'architettura PDTA Scuola di Dottorato in Ingegneria Civile e Architettura. Università LA SAPIENZA di ROMA.</p> <p>Titolo di Dottore di Ricerca in Pianificazione Territoriale Urbana con tesi dal titolo: "Il Territorio della comunità locale. Strumenti e strategie innovative di governo per una cura diffusa del territorio" (Tutor: Prof. Michele Talia).</p> <p>Data dissertazione: 18/11/2015</p>
<ul style="list-style-type: none"> <li>• Date (da - a)</li> <li>• Nome e tipo di istituto di istruzione o formazione</li> <li>• Qualifica conseguita</li> </ul>	<p>2017</p> <p>Corso formativo (100 ore) FACILITATORE DELLO SVILUPPO LOCALE, organizzato da Regione Marche (Servizio Politiche Agroalimentari, nell'ambito di: Reg. (UE) n. 1305/2013 - Programma di Sviluppo Rurale della Regione Marche 2014- 2020</p> <p>Titolo di Facilitatore dello Sviluppo Locale.</p> <p>Iscrizione all'Elenco dei Facilitatori per lo Sviluppo Locale della Regione Marche.</p>
<ul style="list-style-type: none"> <li>• Date (da - a)</li> <li>• Nome e tipo di istituto di istruzione o formazione</li> <li>• Qualifica conseguita</li> </ul>	<p>MAGGIO 2015</p> <p>MASTER EUROPROGETTAZIONE 2014-2020, organizzato da EUROPA Cube INNOVATION Business School. Milano, maggio 2015.</p> <p>Attestato di frequenza del corso.</p>
<ul style="list-style-type: none"> <li>• Date (da - a)</li> <li>• Nome e tipo di istituto di istruzione o formazione</li> <li>• Qualifica conseguita</li> </ul>	<p>GIUGNO 2013</p> <p>Summer School "Paesaggio. Strumenti e Metodi per la cura diffusa del territorio", organizzata a Porto Ercole (GR) dal Dipartimento DIST del Politecnico di Torino e dal DAFNE dell'Università della Tuscia, in collaborazione con la Provincia di Grosseto.</p> <p>Attestato di frequenza del corso.</p>
<ul style="list-style-type: none"> <li>• Date (da - a)</li> <li>• Nome e tipo di istituto di istruzione o formazione</li> <li>• Qualifica conseguita</li> </ul>	<p>APRILE 2011 - DICEMBRE 2011</p> <p>MASTER IN PIANIFICAZIONE E GESTIONE DELLE AREE PROTETTE Master Universitario di II livello. Scuola di Architettura e Design, in collaborazione con Scuola di Scienze Ambientali, Università degli Studi di Camerino. Responsabile: Prof. Arch. Massimo Sargolini</p> <p>Titolo di Master in Pianificazione e Gestione delle Aree Protette con tesi dal titolo: "Il nuovo ruolo delle aree protette nei sistemi insediativi. Il caso studio della Riserva Naturale Abbadia di Fiastra nel sistema maceratese". Relatore: Prof. Arch. Massimo Sargolini; correlatore: Prof. Ing. Piergiorgio Bellagamba.</p>
<ul style="list-style-type: none"> <li>• Date (da - a)</li> <li>• Nome e tipo di istituto di istruzione o formazione</li> <li>• Qualifica conseguita</li> </ul>	<p>FEBBRAIO 2008 - OTTOBRE 2010</p> <p>LAUREA MAGISTRALE IN ARCHITETTURA Scuola di Architettura e Design "E. Vittoria" di Ascoli Piceno Università degli Studi di Camerino</p> <p>Laurea Magistrale in Architettura</p> <p>Tesi in Pianificazione della Città e del Territorio: "Consumo di suolo nella Bassa Valle del Chienti: tecniche di analisi e strumenti di governo". Relatore: Prof. Arch. Michele Talia, correlatore: Prof. Arch. Valeria Di Palma.</p> <p>Valutazione: 110/110 lode</p>

• Date (da - a)	OTTOBRE 2004 - FEBBRAIO 2008
• Nome e tipo di istituto di istruzione o formazione	LAUREA IN SCIENZE DELL'ARCHITETTURA Scuola di Architettura e Design "E. Vittoria" di Ascoli Piceno Università degli Studi di Camerino
• Qualifica conseguita	Diploma di laurea triennale in Scienze dell'Architettura Tesi in Pianificazione della Città e del Territorio: Progetto Urbano a San Benedetto Del Tronto, Il disegno degli spazi pubblici relatore: Prof. Arch. Michele Talia, correlatore: Prof. Arch. Valeria Di Palma Valutazione: 110/110 lode
• Date (da - a)	APRILE 2006-2009
• Nome e tipo di istituto di istruzione o formazione	Workshop Internazionale Publicity_9 RECYCLING ARCHITECTURE Ohio State University USA Scuola di Architettura e Design "E. Vittoria" di Ascoli Piceno UNICAM Progetto di riuso di un grattacielo nella città di Rimini (2006) Progetto di riuso dello stabile del Mercato delle Erbe di Ancona da destinarsi per metà agli antichi usi del mercato coperto e per metà a spazio espositivo (2009)
• Qualifica conseguita	Attestato di frequenza del corso.
• Date (da - a)	APRILE 2008
• Nome e tipo di istituto di istruzione o formazione	Workshop Internazionale sulla Città Costiera COAST_2_COAST Cal-Poly University USA Scuola di Architettura e Design "E. Vittoria" di Ascoli Piceno UNICAM Progetto di riuso di capannoni industriali nei pressi del fiume Foglia a Pesaro.
• Qualifica conseguita	Attestato di frequenza del corso.
• Date (da - a)	SETTEMBRE 1999 - GIUGNO 2004
• Nome e tipo di istituto di istruzione o formazione	Istituto Statale d'Arte "G. Cantalamessa" via Cioci, Macerata
• Qualifica conseguita	Diploma di Maturità d'Arte Applicata Valutazione: 100/100 lode

**PARTECIPAZIONE A PROGETTI DI RICERCA INTERNAZIONALI E NAZIONALI,  
AMMESSI AL FINANZIAMENTO SULLA BASE DI BANDI COMPETITIVI CHE  
PREVEDANO LA REVISIONE TRA PARI**

<ul style="list-style-type: none"> <li>• Date (da - a)</li> <li>• Nome del datore di lavoro</li> <li>• Tipo di impiego</li> </ul>	<p>2023 - IN CORSO</p> <p>Università degli Studi di Camerino UNICAM - Scuola di Architettura e Design SAAD</p> <p>Partecipazione al gruppo di lavoro per la definizione di una proposta di ricerca dal titolo "TRIALs - Transformative Resilience for Inner Areas and Local communities. Strategies and actions for disaster risk reduction and post-disaster recovery". Call: Progetti di ricerca di rilevante interesse nazionale - Bando 2022 (Prot. 2022T7TMSM), Ministero dell'Università e della Ricerca - Segretariato Generale - Direzione generale per il coordinamento e la valorizzazione della ricerca e dei suoi risultati. Gruppo di Lavoro: Università di Camerino (LP); Politecnico di Torino; Politecnico di Milano; Università di Chieti-Pescara; Università La Sapienza di Roma.</p>
<ul style="list-style-type: none"> <li>• Date (da - a)</li> <li>• Nome del datore di lavoro</li> <li>• Tipo di impiego</li> </ul>	<p>2021 - IN CORSO</p> <p>Università degli Studi di Camerino UNICAM - Scuola di Architettura e Design SAAD</p> <p>Partecipazione al gruppo di lavoro (coordinamento tecnico e collaborazione al coordinamento scientifico per la parte di pianificazione territoriale e paesaggistica UNICAM) del progetto di ricerca "IMAGINE UMBRIA. Integrated MANAGEMENT and Grant Investments for the N2000 NETWORK in Umbria", Programma LIFE Integrated projects 2019. Gruppo di lavoro: Regione Umbria (LP); Agenzia Forestale Regionale - Umbria; Department of Chemistry, Biology and Biotechnology, University of Perugia; Department of Agricultural, Food and Environmental Sciences, University of Perugia; SAAD - University of Camerino; Department of Civil, Construction-Architectural and Environmental Engineering - University of L'Aquila; Department of Veterinary Medicine - University of Sassari; Studio Naturalistico Hyla; Comunità Ambiente Srl.</p>
<ul style="list-style-type: none"> <li>• Date (da - a)</li> <li>• Nome del datore di lavoro</li> <li>• Tipo di impiego</li> </ul>	<p>2021 - 2023</p> <p>Università degli Studi di Macerata UNIMC - Dipartimento di Studi Umanistici - Lettere e Storia.</p> <p>Partecipazione al gruppo di lavoro (coordinamento relativo agli aspetti della pianificazione territoriale e paesaggistica UNIMC) del progetto di ricerca "TRANSFER inTegRATED mAnagement models For archaEological pArks", Programma INTERREG V B - Adriatic Ionian - ADRION Programme 2018. Gruppo di lavoro: University of Macerata (LP), Italy; Institute of Archeology of Tirana; cultural organization Horizon of Gjirocastro, Albania; City of Ptuj, Slovenia; Sazu University Institute, Ljubljana; Municipality of Omisalj, Croatia; Local Development Agency of Sibenik, Croatia; Institute of Philosophy and Social Theory, Serbia; European Youth Center of Belgrade, Serbia; Ephorate of Antiquities of Ioannina, Greece; Technological Center of Patras, Greece; Play Marche, Italy; Central Institute of Archeology of MIBACT, Italy; municipalities of Urbisaglia and Falerone, Italy; Research Center of the Slovenian Academy of Sciences and Arts, Slovenia; Terre.it srl (ex Spin-off Unicam), Italy; Museum of the City of Sibenik, Croatia.</p>
<ul style="list-style-type: none"> <li>• Date (da - a)</li> <li>• Nome del datore di lavoro</li> <li>• Tipo di impiego</li> </ul>	<p>2020 - 2023</p> <p>Università degli Studi di Camerino UNICAM - Scuola di Architettura e Design SAAD</p> <p>Partecipazione al gruppo di lavoro (collaborazione al coordinamento scientifico per la parte di pianificazione territoriale e paesaggistica UNICAM) del progetto di ricerca "PRE-PLAN. PREventive PLANning for disaster resilient territories". Programma FAR - Fondo di Ateneo per la Ricerca - 2019.</p>
<ul style="list-style-type: none"> <li>• Date (da - a)</li> <li>• Nome del datore di lavoro</li> <li>• Tipo di impiego</li> </ul>	<p>2020 - 2022</p> <p>Università degli Studi di Camerino UNICAM - Scuola di Architettura e Design SAAD</p> <p>Partecipazione al gruppo di lavoro (collaborazione al coordinamento scientifico per la parte di pianificazione territoriale e paesaggistica UNICAM) del progetto di ricerca "RE-LAND, RESilient LANDscapes. Resilience to natural disasters" per il Programma di Cooperazione bilaterale (Progetti di Grande Rilevanza) Italia- Stati Uniti d'America. Gruppo di Lavoro: Consorzio Redi IT (UNICAM, INGV, INFN, GSSI) (LP),</p>

	University of California LA, Louisiana State University / UC Davis, University of Colorado Boulder, University of Oregon.
<ul style="list-style-type: none"> <li>• Date (da - a)</li> <li>• Nome del datore di lavoro</li> <li>• Tipo di impiego</li> </ul>	<p>2020 - 2022</p> <p>Università degli Studi di Camerino UNICAM - Scuola di Architettura e Design SAAD</p> <p>Partecipazione al gruppo di lavoro (collaborazione al coordinamento scientifico per la parte di pianificazione territoriale e paesaggistica UNICAM) del progetto di ricerca "Valutazione degli assetti urbani e territoriali per la resilienza delle comunità" (V.A.U.TE.RE.CO.) a supporto dell'attuazione della Strategia Nazionale per lo Sviluppo Sostenibile nella Regione Marche. Bando per la promozione di progetti di ricerca a supporto dell'attuazione della Strategia Nazionale per lo Sviluppo Sostenibile. Gruppo di lavoro: Università Politecnica delle Marche (LP); Università di Camerino.</p>
<ul style="list-style-type: none"> <li>• Date (da - a)</li> <li>• Nome del datore di lavoro</li> <li>• Tipo di impiego</li> </ul>	<p>2017 - 2021</p> <p>Università degli Studi di Camerino UNICAM - Scuola di Architettura e Design SAAD</p> <p>Partecipazione al gruppo di lavoro (coordinamento tecnico e collaborazione al coordinamento scientifico per la parte di pianificazione territoriale e paesaggistica UNICAM) del progetto di ricerca SMART URBAN GREEN: Governing conflicting perspectives on transformation in the urban rural continuum. Iniziativa internazionale di programmazione congiunta JPI Urban Europe ERA-NET Cofund SMART URBAN FUTURES. Ricerca finanziata dall'UE. Gruppo di lavoro: DRIFT Erasmus University Rotterdam, Netherlands (LP); SAAD University of Camerino, Italy; IATEUR IRCS Université de Reims, France; Regio Zuid-Holland Zuid, Netherlands; Marche Region, Italy; Reims Métropole, France; School of Environmental Design and Rural Development of the University of Guelph, Canada; Department for Urban and Spatial Planning and Landscape Architecture of the University of Zagreb, Croatia; Faculty of Natural Sciences of the Pskov State University, Russian Federation; EKAPRAEK, Belarus; CIVILSCAPE, EU.</p>
<ul style="list-style-type: none"> <li>• Date (da - a)</li> <li>• Nome del datore di lavoro</li> <li>• Tipo di impiego</li> </ul>	<p>2018 - 2019</p> <p>Università degli Studi di Camerino UNICAM</p> <p>Partecipazione al gruppo di lavoro (collaborazione al coordinamento scientifico per la parte di pianificazione territoriale e paesaggistica UNICAM) del progetto di ricerca "MADE IN-LAND MAAnagement and DEvelopment of INLANDs", 2014 - 2020 Interreg V-A - Italy - Croatia CBC, call for proposal 2017 Standard; Priority Axis: Environment and cultural heritage; Specific Objective: 3.1 - Make natural and cultural heritage a leverage for sustainable and more balanced territorial development. Ricerca finanziata dall'UE. Gruppo di lavoro: Marche Region (LP); University of Camerino; Superintendence Archeology Fine Arts and Landscape of Marche Region; Municipality of San Leo; Municipality of Riccia; Molise Towards 2000; University of Zadar; Zadar County Development Agency Zadra Nova; Authority for the Management of Parks and Biodiversity - Romagna; Azri - Agency for Rural Development of Istria Ltd. Pazin.</p>
<ul style="list-style-type: none"> <li>• Date (da - a)</li> <li>• Nome del datore di lavoro</li> <li>• Tipo di impiego</li> </ul>	<p>2017 - 2018</p> <p>Università degli Studi di Camerino UNICAM - Scuola di Architettura e Design SAAD</p> <p>Partecipazione al gruppo di lavoro (coordinamento tecnico e collaborazione al coordinamento scientifico per la parte di pianificazione territoriale e paesaggistica UNICAM) del progetto di ricerca dal titolo "Linking networks of protected areas to territorial development (LinkPAs)", programma di ricerca ESPON (European Spatial Planning Observation Network). Ricerca finanziata dall'UE. Gruppo di lavoro: University of Rome "Tor Vergata", Italy; University of Camerino, Italy; EURAC RESEARCH, Italy; E.C.O. Institute of Ecology, Austria; UMR ESPACE CNRS, France; Forest Research Institute, Bulgaria.</p>
<ul style="list-style-type: none"> <li>• Date (da - a)</li> <li>• Nome del datore di lavoro</li> <li>• Tipo di impiego</li> </ul>	<p>2014 - 2018</p> <p>Università degli Studi di Camerino UNICAM - Scuola di Architettura e Design SAAD</p> <p>Partecipazione al gruppo di lavoro (collaborazione al coordinamento scientifico per la parte di pianificazione territoriale e paesaggistica UNICAM) del progetto di ricerca</p>

	"SUN LIFE La Strategia Umbra per Natura 2000", LIFE + 2013 Environment (LIFE13 NAT/IT/000371). Gruppo di lavoro: Regione Umbria (LP); Università degli Studi di Perugia; Università degli Studi dell'Aquila; Università degli Studi di Camerino; CTS Associazione Centro Turistico Giovanile; Comunità Ambiente srl.
• Date (da - a)	2012 - 2018
• Nome del datore di lavoro	Università degli Studi di Camerino UNICAM - Scuola di Architettura e Design SAAD
• Tipo di impiego	Partecipazione al gruppo di lavoro del progetto di ricerca "QLand QLife Quality of the Landscape and Quality of Life in the Sustainable Adriatic City". Programma FAR - Fondo di Ateneo per la Ricerca - 2012.
• Date (da - a)	2012 - 2014
• Nome del datore di lavoro	Università degli Studi di Camerino UNICAM - Scuola di Architettura e Design SAAD
• Tipo di impiego	Partecipazione al gruppo di lavoro (coordinamento tecnico e collaborazione al coordinamento scientifico) del progetto di ricerca "ACCESS 2 MOUNTAIN. Sustainable Mobility and Tourism in Sensitive Areas of the Alps and the Carpathians" (Programma di Cooperazione Transnazionale INTERREG IVc "Southeast Europe". Gruppo di lavoro: Environment Agency Austria (LP); Federal Ministry for Transport, Innovation and Technology, Austria; National Park Gesäuse, Austria; Mostviertel Tourism Ltd, Austria; Miskolc Holding, Hungary; University of Camerino, Italy; European Academy Bolzano - Institute for Regional Development & Location Management EURAC, Italy; Maramures County Center for Tourism Information, Romania; Agency for the Support of Regional Development Kosice, Slovakia; Rzeszow Regional Development Agency, Poland; Timok Club, Russian Federation; Carpathian Foundation, Ukraine.

## **PREDISPOSIZIONE DI PROPOSTE DI RICERCA NON AMMESSE A FINANZIAMENTO NELL'AMBITO DI BANDI COMPETITIVI CHE PREVEDANO LA REVISIONE TRA PARI**

• Date (da - a)	2023 (IN VALUTAZIONE)
• Nome del datore di lavoro	Università degli Studi di Camerino UNICAM - Scuola di Architettura e Design SAAD
• Tipo di impiego	Partecipazione al gruppo di lavoro per la definizione di una proposta di ricerca dal titolo "Supporting Ukraine's Next Generation of Scholars: A Project for Building University Capacity and Enhancing PhD Education - SUNNY". Call: ERASMUS + KA220-HED - Cooperation partnerships in higher education (Form ID KA220-HED-BEA72614). Partenariato: Česká zemědělská univerzita, Czech Republic; V. N. Karazin Kharkiv National University, Ukraine; EESTI MAAILIKOOL, Estonia; Università di Camerino, Italy; Odessa State Environmental University, Italy; SUMY STATE UNIVERSITY, Ukraine; Institute of Ecology of the Carpathians Natayjaal Academy of Ukraine, Ukraine.
• Date (da - a)	2023 (IN VALUTAZIONE)
• Nome del datore di lavoro	Università degli Studi di Camerino UNICAM - Scuola di Architettura e Design SAAD
• Tipo di impiego	Partecipazione al gruppo di lavoro per la definizione di una proposta di ricerca dal titolo "ADRIALEC ADRIATIC Local Energy Communities". Call: (Interreg VI-A) Italy- Croatia (ITHR0200343). Partenariato: Municipality of Mirabello Sannitico, Municipality of Lecce, Municipality of Pescara, Split and Dalmatia County, Istrian Regional Energy Agency Ltd., Zadar Municipality, Energy Institute Hrvoje Požar, University of Camerino.
• Date (da - a)	2020-2021
• Nome del datore di lavoro	Università degli Studi di Camerino UNICAM - Scuola di Architettura e Design SAAD
• Tipo di impiego	Partecipazione al gruppo di lavoro per la definizione di una proposta di ricerca dal titolo "TRIALs - Transformative Resilience for Inner Areas and Local communities. Strategies and actions for disaster risk reduction and post-disaster recovery". Call: Progetti di ricerca di rilevante interesse nazionale - Bando 2020 (Prot. 2020SZLEEL).

	Ministero dell'Università e della Ricerca - Segretariato Generale - Direzione generale per il coordinamento e la valorizzazione della ricerca e dei suoi risultati. Gruppo di Lavoro: Università di Camerino (LP); Politecnico di Torino; Università La Sapienza di Roma; Università di Chieti-Pescara; Politecnico di Milano.
<ul style="list-style-type: none"> <li>• Date (da - a)</li> <li>• Nome del datore di lavoro</li> <li>• Tipo di impiego</li> </ul>	<p>2018-2019</p> <p>Università degli Studi di Camerino UNICAM - Scuola di Architettura e Design SAAD</p> <p>Partecipazione al gruppo di lavoro per la definizione di una proposta di ricerca dal titolo "HOME of Europe. Heritage-led Operating Models of Entrepreneurship hubs", Programme: Horizon 2020. Call: Greening the economy in line with the Sustainable Development Goals (SDGs) Topic: SC5-20-2019. Type of action: IA. Proposal number: SEP-210581538. Gruppo di Lavoro: Ars Progetti Spa - Ambiente Risorse Sviluppo IT, Universidad De Zaragoza Es, Klaipėdos Universitetas LT, Dypali Network: Associacao Para o Desenvolvimento da Participacao Cidadã PT, Università degli Studi di Camerino IT, Urbasofia Srl Ro, Ayuntamiento de Zaragoza ES, Fundación Federico Ozanam ES, Sociedad Municipal Zaragoza Vivienda SI ES, Kursiu Nerijos Nacionalinio Parko Direkcija LT, Viešoji Įstaiga Tvaraus Vystymosi Agentūra LT, M.D.P. Materials Design And Processing Srl IT, FSN Fondazione Sorella Natura IT, Gruppo Operativo Multinet IT, Comune di Spoleto IT, Comune di Terni IT, Università degli Studi di Perugia IT, Comune di Scheggino IT, Agentia Pentru Dezvoltare Regionala Sud-Vest Oltenia RO, Institut National de Cercetare Dezvoltare in Turism RO, Resita Municipality</p>
<ul style="list-style-type: none"> <li>• Date (da - a)</li> <li>• Nome del datore di lavoro</li> <li>• Tipo di impiego</li> </ul>	<p>2018-2019</p> <p>Università degli Studi di Camerino UNICAM - Scuola di Architettura e Design SAAD</p> <p>Partecipazione al gruppo di lavoro per la definizione di una proposta di ricerca dal titolo "REST-ART RE-Signification of places Through virtual reality: the Aesthetic of tRaumaTic memory", Programma Europa Creativa, Sottoprogramma Cultura - Call EACEA 34/2018 "Support for European cooperation projects 2019". Scadenza 11 dicembre 2018 - categoria n.2. Gruppo di Lavoro: SurveyLab srl- SME spinoff company of Sapienza University of Rome; Università Sapienza di Roma - DICEA; Aristotle University of Thessaloniki- Department of Geophysics; Adam Mickiewicz University Poznan, Institute of Archaeology; Universidad de Jaén -Departamento Ingeniería Cartográfica, Geodésica y Fotogrametría; Università degli Studi di Camerino, Scuola di Ateneo Architettura e Design Eduardo Vittoria; Nomias Foundation Onlus; Designathon Works; Cyprus University of Technology -Department of Civil Engineering and Geomatics; University of Applied Science and Arts Northwestern, Institut Digitales Bauen; CGIAM-Centro di Geomorfologia Integrata per l'Area del Mediterraneo.</p>
<ul style="list-style-type: none"> <li>• Date (da - a)</li> <li>• Nome del datore di lavoro</li> <li>• Tipo di impiego</li> </ul>	<p>2018</p> <p>Università degli Studi di Camerino UNICAM - Scuola di Architettura e Design SAAD</p> <p>Partecipazione al gruppo di lavoro per la definizione di una proposta di ricerca dal titolo "BIRDS Building Resilience for Disasters", programma Horizon 2020, Call: H2020-SU-SEC-2018-2019-2020 (Security), Topic: SU-DRS01-2018-2019-2020, Type of action: RIA Proposal number: 833706. Gruppo di Lavoro: Redi IT, Iclei European Secretariat GmbH DE, Eesti Maailikool EE, Université De Reims Champagne-Ardenne FR, Sveučilište U Zagrebu Arhitektonski Fakultet HR, Dutch Research Institute For Transitions Bv NL, Laboratorio Nacional De Engenharia Civil PT, Science And Technology NL, Ministero Dell'interno IT, Actionaid International Italia Onlus IT, Sony Europe Limited UK, Deutsches Rotes Kreuz Ev DE, Associazione Doila Croce Rossa Italiana Italy, Croix-Rouge Francaise FR, Koninklijke Nederlandse Bond tot het Redden van Drenkelingen.</p>
<ul style="list-style-type: none"> <li>• Date (da - a)</li> <li>• Nome del datore di lavoro</li> <li>• Tipo di impiego</li> </ul>	<p>2016</p> <p>Università degli Studi di Camerino UNICAM - Scuola di Architettura e Design SAAD</p> <p>Partecipazione al gruppo di lavoro per la definizione di una proposta di ricerca dal titolo "Innovative Networking of Tourism Rural Excellence by improved Accessibility of Countryside and High-Added Value shared planning (INTREACH)", programma di</p>

	cooperazione transnazionale INTERREG ADRION, 2016 1 <sup>a</sup> call. Gruppo di lavoro: National Union of Municipalities, Communities & Mountain Authorities of Marche Region UNCEM, Italy; University of Camerino, Italy; Ministry of Albania; Gorizia Chamber of Commerce, Italy; Municipality of Catania, Italy; University of Zagreb, Croatia; Regional Development Center Koper/Piran, Slovenia; Municipality of Metkevic, Croatia; Regional Development Agency of Corfu, Greece; Abruzzo Region, Italy.
<ul style="list-style-type: none"> <li>• Date (da - a)</li> <li>• Nome del datore di lavoro</li> <li>• Tipo di impiego</li> </ul>	<p>2015-2016</p> <p>Università degli Studi di Camerino UNICAM - Scuola di Architettura e Design SAAD</p> <p>Partecipazione al gruppo di lavoro per la definizione di una proposta di ricerca dal titolo "Ecological Connectivity in European Mountain Ranges (EUROCONNECT)", programma di cooperazione interregionale INTERREG EUROPE, 2015 1<sup>a</sup> call. Gruppo di lavoro: Abruzzo Region, Italy; Italian Ministry for the Environment, Land and Sea, Italy; University of Reims, France; University of Camerino, Italy; Prealpi Giulie Natural Park, Italy; UNEP Wien - SCC, Austria; Ardenne National Park, France; ALPARC, France; Carpathian Euroregion, Poland; Piatra Craiului National Park, Romania.</p>
<ul style="list-style-type: none"> <li>• Date (da - a)</li> <li>• Nome del datore di lavoro</li> <li>• Tipo di impiego</li> </ul>	<p>2015-2016</p> <p>Università degli Studi di Camerino UNICAM - Scuola di Architettura e Design SAAD</p> <p>Partecipazione al gruppo di lavoro per la definizione di una proposta di ricerca dal titolo "Environmental Footprint For Enhancing the Competitiveness of Tourism (EFFECT)", programma di cooperazione transnazionale INTERREG ADRION, 2016 1<sup>a</sup> call. Gruppo di lavoro: Comunità Montana di Valle Camonica, Italy; Bocconi University, Italy; University of Camerino, Italy; Centre for Research and Technology Hellas (CERTH), Italy; Thessalonikiki Chamber of Tradesmen, Greece; Zadar County Development Agency, Croatia; University of Maribor, Slovenia; Maribor Tourist Board, Slovenia.</p>
<ul style="list-style-type: none"> <li>• Date (da - a)</li> <li>• Nome del datore di lavoro</li> <li>• Tipo di impiego</li> </ul>	<p>2015-2016</p> <p>Università degli Studi di Camerino UNICAM - Scuola di Architettura e Design SAAD</p> <p>Partecipazione al gruppo di lavoro per la stesura di una proposta di ricerca dal titolo "Innovation and networking for new empowerment of rural structures and competencies for accelerating and promoting local excellences (INNERSCAPE)", programma di cooperazione interregionale INTERREG EUROPE, 2015 1<sup>a</sup> call. Gruppo di lavoro: National Union of Municipalities, Communities &amp; Mountain Authorities of Marche Region UNCEM, Italy; University of Oradea, Romania; Faculty of Architecture University of Zagreb, Croatia; Marche Region, Italy; Rzeszów Regional Development Agency, Poland; LAG "Panagyurishte, Strelcha, Lesichovo", Bulgaria; LAG Daunia Rurale, Italy; Abruzzo Region, Italy; University of Camerino, Italy; Primorje-Gorski Kotar County, Croatia; Federation of Industries of Northern Greece FING, Greece.</p>
<ul style="list-style-type: none"> <li>• Date (da - a)</li> <li>• Nome del datore di lavoro</li> <li>• Tipo di impiego</li> </ul>	<p>2013-2014</p> <p>Università degli Studi di Camerino UNICAM - Scuola di Architettura e Design SAAD</p> <p>Partecipazione al gruppo di lavoro per la definizione di una proposta di ricerca dal titolo "Effectiveness and transferability of local climate plans in the EU and Emerging Economies (CLIPLAN), Call Horizon 2020 Linkages between Climate Change Actions and Sustainable Development (Call: H2020-SC5-2014-two-stage, Proposal: 641906-1 - CLIPLAN). Gruppo di lavoro: University of Reims - Champagne-Ardenne, France; International Center for Corporate Learning on Business Ethics and Sustainability, Belgium; ICLBI European Secretariat, Germany; Hungarian Academy of Sciences, Centre for Economic and Regional Studies, Hungary; University of Camerino, Italy; Maastricht University, Netherlands; NORDREGIO, Sweden; University of Sussex, United Kingdom; Pontifical Catholic University of São Paulo, Brazil; TERI University, India; Istanbul Technical University, Turkey.</p>

• Date (da - a)	2012-2013
• Nome del datore di lavoro	Università degli Studi di Camerino UNICAM - Scuola di Architettura e Design SAAD
• Tipo di impiego	Partecipazione al gruppo di lavoro per la stesura di una proposta di ricerca dal titolo "Dialogue for Sustainable Medium-sized Urban and Regional Systems (MESURS)", VII Framework Program FP7 (Type of funding scheme: Coordination and support actions -Supporting; Challenge: Societal Engagement for Integrated Urban Development). Gruppo di lavoro: University of Reims-Champagne Ardennes, France; Hungarian Academy of Science, Hungary; University of Camerino, Italy; Maastricht University, Netherlands; Centre for Systems Solutions Association, Poland; University of Cantabria, Spain; Nordregi, Sweden; United Nations Institute for Training and Research UNITAR, Switzerland; BioRegional, United Kingdom; Siemens PLC, United Kingdom; Espace Environnement, Belgium; Local Governments for Sustainability ICLEI, Germany; Hungarian National Association of Local Authorities, Hungary; World Wide Fund for Nature WWF, Italy; University of Minho, Portugal; Spanish Federation of Municipalities and Provinces, Spain; Greater Manchester, United Kingdom.

#### ALTRE RICERCHE DI RILEVANZA NAZIONALE

• Date (da - a)	2020 - 2022
• Nome del datore di lavoro	Università degli Studi di Camerino UNICAM - Scuola di Architettura e Design SAAD
• Tipo di impiego	Partecipazione al gruppo di lavoro (coordinamento tecnico e collaborazione al coordinamento scientifico) del progetto di ricerca "PROGETTO RINASCITA CENTRO ITALIA. "Nuovi sentieri di sviluppo per l'Appennino Centrale interessato dal sisma del 2016". Gruppo di lavoro: Università di Camerino (coordinamento tecnico-scientifico), ArIA (centro di Ricerca per le Aree interne e gli Appennini); Banca d'Italia; Cammino nelle Terre Mutate; Associazione C.A.S.A. (Cosa Accade Se Abitiamo); CREN (Centro Ricerche Ecologiche e Naturalistiche); Fondazione Symbola; GeoMORE srl; GSSI (Gran Sasso Science Institute); INGV (Istituto Nazionale di Geofisica e Vulcanologia); INU (Istituto Nazionale di Urbanistica); ISTAO (Istituto Adriano Olivetti); ISTAT (Istituto nazionale di statistica); ITC CNR (Istituto per le Tecnologie della Costruzione, Consiglio Nazionale delle Ricerche); MiC (Ministero della Cultura); Politecnico di Milano; Politecnico di Torino; Consorzio REDI (REducing risks of natural Disasters); Regione Marche; Scuola Superiore Sant'Anna di Pisa; Soprintendenza Archeologia Belle Arti e Paesaggio per le province di Chieti e Pescara; Soprintendenza Archeologia Belle Arti e Paesaggio delle Marche; Terre.it srl (ex Spin-off Unicam); Ufficio del Commissario Straordinario Ricostruzione Sisma 2016, Presidenza del Consiglio dei Ministri; Università dell'Aquila; Università della Calabria; University of California Los Angeles; Università di Camerino; Università di Enna "Kore"; Università di Ferrara; Università di Macerata; Università del Molise; Università di Napoli Federico II; Università di Palermo; Università di Perugia; Università Politecnica delle Marche; Università di Roma "La Sapienza"; Università di Roma Tre; Università di Urbino.
• Date (da - a)	2020 - 2021
• Nome del datore di lavoro	Università degli Studi di Camerino UNICAM - Scuola di Architettura e Design SAAD
• Tipo di impiego	Partecipazione al gruppo di lavoro del progetto di ricerca "L.R. n. 4 del 20/02/2019 - Valorizzazione dei mulini storici ad acqua delle Marche" Proposta congiunta delle Università di Camerino, Politecnica delle Marche, Macerata e Urbino - D.G.R. n. 667 del 03/06/2020 in attuazione della L.R. n. 4/2019, Predispensione di un piano per il censimento/catalogazione dei mulini storici ad acqua delle Marche. Gruppo di lavoro: Università Politecnica delle Marche, Università di Camerino.
• Date (da - a)	2016 - 2019
• Nome del datore di lavoro	Università degli Studi di Camerino UNICAM - Scuola di Architettura e Design SAAD

• Tipo di impiego	Partecipazione al gruppo di lavoro (coordinamento tecnico e collaborazione al coordinamento scientifico) del progetto di ricerca "Nuovi Sentieri di Sviluppo per le aree dell'Appennino marchigiano colpite dal sisma del 2016". Ricerca commissionata dal consiglio Regionale della Regione Marche. Gruppo di lavoro: Università di Camerino (coordinamento tecnico-scientifico), Università degli Studi di Macerata, Università degli Studi di Urbino, Università Politecnica delle Marche, Università degli Studi di Modena Reggio Emilia.
• Date (da - a)	2015
• Nome del datore di lavoro	Università degli Studi di Camerino UNICAM - Scuola di Architettura e Design SAAD
• Tipo di impiego	Partecipazione al gruppo di lavoro del progetto di ricerca "I cammini Lauretani. Un progetto di itinerario culturale europeo" - Università di Camerino.

## ATTIVITÀ DIDATTICA

• Date (da - a)	2023
• Nome del datore di lavoro	Università di Camerino UNICAM, Scuola di Architettura e Design SAAD
• Tipo di impiego	Docente a contratto al corso "Fondamenti di Urbanistica" - 60 ore. Corso di Laurea in Scienze dell'Architettura (classe L-17), A.A. 2022/2023
• Principali mansioni e responsabilità	
• Date (da - a)	2023
• Nome del datore di lavoro	Università di Camerino UNICAM, Scuola di Architettura e Design SAAD
• Tipo di impiego	Docente al ciclo di lezioni del Dottorato di Ricerca (16/05/2023).
• Principali mansioni e responsabilità	Contributo dal titolo "LEU Research opportunities", in collaborazione con la Dott.ssa Chiara Camaioni (Coordinatore: Prof. Elio Trusiani).
• Date (da - a)	2022
• Nome del datore di lavoro	Università di Camerino UNICAM, Scuola di Architettura e Design SAAD
• Tipo di impiego	Docente a contratto al corso "Fondamenti di Urbanistica" - 60 ore. Corso di Laurea in Scienze dell'Architettura (classe L-17), A.A. 2021/2022
• Principali mansioni e responsabilità	
• Date (da - a)	2022
• Nome del datore di lavoro	Università di Macerata UNIMC - Dipartimento di Studi Umanistici - Lettere e Storia
• Tipo di impiego	Docente a contratto al corso "Archeologia e pianificazione urbanistica e territoriale" - 30 ore. Laurea Magistrale in Storia e archeologia per l'innovazione (classe LM-84), A.A. 2021/2022
• Principali mansioni e responsabilità	
• Date (da - a)	2022
• Nome del datore di lavoro	Università di Camerino UNICAM, Scuola di Architettura e Design SAAD
• Tipo di impiego	Docente al ciclo di lezioni del Dottorato di Ricerca (28/03/2022).
• Principali mansioni e responsabilità	Contributo dal titolo "La produzione scientifica nel triennio del Dottorato e la Ricerca Internazionale", in collaborazione con la Dott.ssa Chiara Camaioni (Coordinatore: Prof. Elio Trusiani).
• Date (da - a)	2021
• Nome del datore di lavoro	Università di Camerino UNICAM, Scuola di Architettura e Design SAAD
• Tipo di impiego	Docente al ciclo di seminari didattici dal titolo: 1) "Dinamiche insediative e comunità locali" (ICAR/21) - modulo di 32 ore; 2) "Verso la formazione di comunità più resilienti" (SECS-P/07 - ICAR/21 - GEO/05) - modulo di 24 ore.
• Principali mansioni e responsabilità	Master di II livello AREE INTERNE: Strategie per la prevenzione, riduzione del rischio e rigenerazione post disastro naturale A.A. 2020-2021 (Coordinatore del Master: Prof. Massimo Sargolini).

<ul style="list-style-type: none"> <li>• Date (da - a)</li> <li>• Nome del datore di lavoro</li> <li>• Tipo di impiego</li> <li>• Principali mansioni e responsabilità</li> </ul>	<p>2021</p> <p>Università di Camerino UNICAM, Scuola di Architettura e Design SAAD</p> <p>Attività didattica "Laboratorio di Urbanistica II" (SSD ICAR/21) - modulo di 20 ore - nell'ambito dell'Accordo di cooperazione tra Unicam e IUC (Institut Universitaire de la Côte) di Douala, Camerun, svolto in forma di telematica dal 15 al 30 aprile 2021, in collaborazione con la Dott.ssa Chiara Camaioni (docente referente dell'accordo di cooperazione: prof.ssa Maria Federica Ottone).</p>
<ul style="list-style-type: none"> <li>• Date (da - a)</li> <li>• Nome del datore di lavoro</li> <li>• Tipo di impiego</li> <li>• Principali mansioni e responsabilità</li> </ul>	<p>2020</p> <p>Università di Camerino UNICAM, Scuola di Architettura e Design SAAD</p> <p>Docente al ciclo di seminari didattici dal titolo: 1) Città più sicure e più salubri; 2) Aree interne e comunità; 3) Il governo dei conflitti e delle trasformazioni nel continuum urbano rurale. Laboratorio di Progettazione della Città e del Paesaggio, Corso di Laurea Magistrale in Architettura, A.A. 2020-2021 (Prof. Massimo Sargolini).</p>
<ul style="list-style-type: none"> <li>• Date (da - a)</li> <li>• Nome del datore di lavoro</li> <li>• Tipo di impiego</li> <li>• Principali mansioni e responsabilità</li> </ul>	<p>2020</p> <p>Università di Camerino UNICAM, Scuola di Architettura e Design SAAD</p> <p>Docente al ciclo di seminari didattici dal titolo: 1) Processi decisionali e comunità; 2) Strategie e disegno di suolo. Corso di Teorie dell'Urbanistica, Corso di Laurea in Scienze dell'Architettura, A.A. 2020-2021 (Prof. Massimo Sargolini).</p>
<ul style="list-style-type: none"> <li>• Date (da - a)</li> <li>• Nome del datore di lavoro</li> <li>• Tipo di impiego</li> <li>• Principali mansioni e responsabilità</li> </ul>	<p>2020</p> <p>Università di Camerino UNICAM, Scuola di Architettura e Design SAAD</p> <p>Docente al ciclo di seminari didattici dal titolo: 1) Sentieri di Sviluppo per Comunità Resilienti. Nuovi percorsi di sviluppo per le aree interessate dai disastri: Casi Studio Regionali" (SSD ICAR 21) - modulo di 10 ore.</p> <p>Master di II livello AREE INTERNE: Strategie di Sviluppo e rigenerazione post eventi catastrofici A.A. 2019-2020 (Coordinatore del Master: Prof. Massimo Sargolini).</p>
<ul style="list-style-type: none"> <li>• Date (da - a)</li> <li>• Nome del datore di lavoro</li> <li>• Tipo di impiego</li> <li>• Principali mansioni e responsabilità</li> </ul>	<p>2020</p> <p>Università di Camerino UNICAM, Scuola di Architettura e Design SAAD</p> <p>Docente al ciclo di seminari didattici dal titolo: 1) Continuità Ambientali e Città; 2) Aree residuali in ambienti periurbani; 3) "Smart U Green": la transizione verso la sostenibilità. Laboratorio di Progettazione della Città e del Paesaggio, Corso di Laurea Magistrale in Architettura, A.A. 2019-2020 (Prof. Massimo Sargolini).</p>
<ul style="list-style-type: none"> <li>• Date (da - a)</li> <li>• Nome del datore di lavoro</li> <li>• Tipo di impiego</li> <li>• Principali mansioni e responsabilità</li> </ul>	<p>2019</p> <p>Università di Camerino UNICAM, Scuola di Giurisprudenza SGI</p> <p>Professore a contratto - Modulo di 8 ore - Corso "Tecniche di analisi del contesto con approcci CLLD", nell'ambito del Corso di Operatore del Terzo Settore, organizzato dalla Scuola di Giurisprudenza dell'Università di Camerino, in collaborazione con la Bottega del Terzo Settore di Ascoli Piceno (Direttore del corso: Prof.ssa Lucia Ruggeri).</p>
<ul style="list-style-type: none"> <li>• Date (da - a)</li> <li>• Nome del datore di lavoro</li> <li>• Tipo di impiego</li> <li>• Principali mansioni e responsabilità</li> </ul>	<p>2019</p> <p>Università di Camerino UNICAM, Scuola di Architettura e Design SAAD</p> <p>Docente al ciclo di seminari didattici dal titolo: 1) Strumenti del disegno: elementi di base per leggere, descrivere e rappresentare il territorio (fonti, cartografia e fotografia); 2) Dal rilievo al progetto. Esempi di rappresentazione di alcuni progetti a scala territoriale e urbana. Identificazione degli elementi costitutivi del repertorio dello "stato dei luoghi". Corso di Fondamenti di Urbanistica. Corso di Laurea in Scienze dell'Architettura, A.A. 2018-2019 (Prof. Massimo Sargolini).</p>

<ul style="list-style-type: none"> <li>• Date (da - a)</li> <li>• Nome del datore di lavoro</li> <li>• Tipo di impiego</li> <li>• Principali mansioni e responsabilità</li> </ul>	<p>2018 - 2019</p> <p>Università di Camerino UNICAM, Scuola di Architettura e Design SAAD</p> <p>Professore a contratto - Modulo di 50 ore - Corso di "Teorie dell'urbanistica" nell'ambito del Laboratorio di Progettazione Architettonica e Urbana II, Corso di Laurea in Scienze dell'Architettura, Scuola di Architettura e Design, A.A. 2018-2019.</p>
<ul style="list-style-type: none"> <li>• Date (da - a)</li> <li>• Nome del datore di lavoro</li> <li>• Tipo di impiego</li> <li>• Principali mansioni e responsabilità</li> </ul>	<p>2018 - 2019</p> <p>Institut Universitaire de la Côte (IUC), Douala, CAMERUN</p> <p>Corso di 120 ore</p> <p>Attività didattica sul tema "Urbanistica e Paesaggio" per conto della Scuola di Architettura e Design dell'Università degli Studi di Camerino, presso la Scuola di Architettura del Institut Universitaire de la Côte (IUC), Douala, CAMERUN</p>
<ul style="list-style-type: none"> <li>• Date (da - a)</li> <li>• Nome del datore di lavoro</li> <li>• Principali mansioni e responsabilità</li> </ul>	<p>2016 - 2018</p> <p>Center for Introduction to Architecture Overseas - Center for Sustainable Urbanism Sant'Angelo in Pontano e Roma</p> <p>Gail Whitney Karn; Robert M Karn, AIA LEED</p> <p>Docente e tutor di supporto alla didattica nell'ambito del workshop di progettazione architettonica della "Summer High School Architecture Programme"</p>
<ul style="list-style-type: none"> <li>• Date (da - a)</li> <li>• Nome del datore di lavoro</li> <li>• Tipo di impiego</li> <li>• Principali mansioni e responsabilità</li> </ul>	<p>2017</p> <p>Università di Camerino UNICAM, Scuola di Architettura e Design SAAD</p> <p>Docente al ciclo di seminari didattici sul tema "Strumenti e tecniche di rappresentazione per l'urbanistica" nell'ambito del corso di Fondamenti di Urbanistica, Corso di Laurea in Scienze dell'Architettura, A.A. 2016-2017 (Prof. Massimo Sargolini, Prof. Elio Trusiani).</p>
<ul style="list-style-type: none"> <li>• Date (da - a)</li> <li>• Nome del datore di lavoro</li> <li>• Tipo di impiego</li> <li>• Principali mansioni e responsabilità</li> </ul>	<p>2016</p> <p>Università di Camerino UNICAM, Scuola di Architettura e Design SAAD</p> <p>Docente al ciclo di seminari didattici nell'ambito del Workshop del terzo anno in Pianificazione Territoriale e Urbana del Corso di Laurea in Scienze dell'Architettura, A.A. 2015-2016 (Prof. Massimo Sargolini).</p>
<ul style="list-style-type: none"> <li>• Date (da - a)</li> <li>• Nome del datore di lavoro</li> <li>• Tipo di impiego</li> <li>• Principali mansioni e responsabilità</li> </ul>	<p>2016</p> <p>Università di Camerino UNICAM, Scuola di Architettura e Design e Scuola di Scienze Ambientali</p> <p>Docente al Master Universitario di II livello "Paesaggi Arce Interne. Sviluppo locale e gestione sostenibile dei servizi". Contributi dal titolo: 1) "Il ruolo delle comunità locali per la sicurezza e lo sviluppo delle arce interne"; 2) "Analisi di contesto e stesura di una bozza di progetto per la candidatura ad Area Pilota. Uno studio di casi: la Media Valle Camonica; l'Area Pilota Nuovo Maceratese"; 3) Workshop per la definizione di una "Bozza di strategia per l'area interna Nuovo Maceratese: ipotesi di sviluppo progettuale dei paesaggi collinari dei fiumi Fiastra, Salino e Tennacola. Area di approfondimento: area delle acque salate tra Penna San Giovanni e Sant'Angelo in Pontano - Parco di "Villa Saline" (Coordinatore del Master: Prof. Massimo Sargolini).</p>
<ul style="list-style-type: none"> <li>• Date (da - a)</li> <li>• Nome del datore di lavoro</li> <li>• Tipo di impiego</li> <li>• Principali mansioni e responsabilità</li> </ul>	<p>2015</p> <p>Università di Camerino UNICAM, Scuola di Architettura e Design SAAD</p> <p>Docente al ciclo di seminari didattici nell'ambito del Workshop del terzo anno in Pianificazione Territoriale e Urbana del Corso di Laurea in Scienze dell'Architettura, A.A. 2014-2015 (Prof. Massimo Sargolini).</p>
<ul style="list-style-type: none"> <li>• Date (da - a)</li> <li>• Nome del datore di lavoro</li> <li>• Tipo di impiego</li> </ul>	<p>2015</p> <p>Università di Camerino UNICAM, Scuola di Architettura e Design SAAD</p> <p>Docente al ciclo di seminari didattici sul tema "Strumenti e tecniche di rappresentazione per l'urbanistica" nell'ambito del corso di Fondamenti di Urbanistica,</p>



• Principali mansioni e responsabilità	Corso di Laurea in Scienze dell'Architettura A.A. 2014-2015 (Prof. Michele Talia, Prof. Elio Trusiani).
• Date (da - a)	2015
• Nome del datore di lavoro	Università di Camerino UNICAM, Scuola di Architettura e Design SAAD
• Tipo di impiego	Cultore della materia nell'ambito del Laboratorio di Progettazione Urbanistica, Corso di Laurea in Scienze dell'Architettura, A.A. 2014-2015 (Prof. Massimo Sargolini, Prof.ssa Giuliana Quattrone).
• Principali mansioni e responsabilità	
• Date (da - a)	2013
• Nome del datore di lavoro	Università di Camerino UNICAM, Scuola di Scienze e Tecnologie SST
• Tipo di impiego	Docente al Master Universitario di I livello GIS per la Governance del Territorio.
• Principali mansioni e responsabilità	Lezione dal titolo: "L'uso del software GIS nella Pianificazione Territoriale e del Paesaggio" (Direttore del corso: Prof. Carlo Bisci).
• Date (da - a)	2013
• Nome del datore di lavoro	Università di Camerino UNICAM, Scuola di Architettura e Design SAAD
• Tipo di impiego	Docente al ciclo di seminari didattici nell'ambito del Workshop del terzo anno in Pianificazione Territoriale e Urbana del Corso di Laurea in Scienze dell'Architettura, A.A. 2012-2013 (Prof. Michele Talia).
• Principali mansioni e responsabilità	
• Date (da - a)	2010 - 2012
• Nome del datore di lavoro	Università di Camerino UNICAM, Scuola di Architettura e Design SAAD
• Tipo di impiego	Tutor didattico per il Laboratorio di Progettazione Urbanistica, Corso di Laurea in Scienze dell'Architettura, A.A. 2010-2011 (Prof. Michele Talia), A.A. 2010-2011 e 2011-2012 (Prof. Massimo Sargolini, Prof. Valeria Di Palma).
• Principali mansioni e responsabilità	

## ESPERIENZA PROFESSIONALE

• Date (da - a)	01 APRILE 2022 - 31 DICEMBRE 2022 (INCARICO FOI ESTESO AL 31/03/2023)
• Nome del datore di lavoro	INVITALIA - Agenzia nazionale per l'attrazione degli investimenti e lo sviluppo d'impresa S.p.A.
• Tipo di impiego	Incarico per attività di consulenza ai sensi degli artt. 2222 e ss. C.c. Numero d'ordine: JQ000/2016E084INV/2022/59
• Principali mansioni e responsabilità	Collaborazione in qualità di esperto in pianificazione e progettazione urbanistica e territoriale per la definizione degli interventi da effettuarsi nell'ambito del PNRR-PNC sub-misura A-Città e paesi sicuri, sostenibili e connessi - Programma Unitario d'Intervento per le aree del terremoto del 2009 e del 2016"
• Date (da - a)	20 GENNAIO - 28 FEBBRAIO
• Nome del datore di lavoro	INVITALIA - Agenzia nazionale per l'attrazione degli investimenti e lo sviluppo d'impresa S.p.A.
• Tipo di impiego	Incarico per attività di consulenza ai sensi degli artt. 2222 e ss. C.c. Numero d'ordine: JQ000/2016E084INV/2022/12
• Principali mansioni e responsabilità	Collaborazione in qualità di esperto in pianificazione e progettazione urbanistica e territoriale per la definizione degli interventi da effettuarsi nell'ambito del PNRR-PNC sub-misura A-Città e paesi sicuri, sostenibili e connessi - Programma Unitario d'Intervento per le aree del terremoto del 2009 e del 2016"
• Date (da - a)	01 DICEMBRE 2021 - 31 DICEMBRE
• Nome del datore di lavoro	INVITALIA - Agenzia nazionale per l'attrazione degli investimenti e lo sviluppo d'impresa S.p.A.
• Tipo di impiego	Incarico per attività di consulenza ai sensi degli artt. 2222 e ss. C.c. Numero d'ordine: JQ000/2016E084INV/2021/154

• Principali mansioni e responsabilità	Collaborazione in qualità di esperto in pianificazione e progettazione urbanistica e territoriale per la definizione degli interventi da effettuarsi nell'ambito del PNRR-PNC sub-misura A-Città e paesi sicuri, sostenibili e comessi - Programma Unitario d'Intervento per le aree del terremoto del 2009 e del 2016"
• Date (da - a)	MARZO 2021 - DICEMBRE 2021
• Nome del datore di lavoro	Terre.it srl (ex Spin-off Unicam) Largo Decio Filippini n°30/a, Palazzo Costa, Sarnano (MC)
• Tipo di impiego	Progettazione definitiva-esecutiva di un parco lineare pubblico attorno alle Mura Castellane - Centro Storico di San Ginesio. Incarico conferito dal Comune di San Ginesio a Terre.it srl.
• Principali mansioni e responsabilità	Collaborazione alla redazione egli elaborati di analisi e di progetto.
• Date (da - a)	GIUGNO 2020 - OTTOBRE 2020
• Nome del datore di lavoro	Terre.it srl (ex Spin-off Unicam) Largo Decio Filippini n°30/a, Palazzo Costa, Sarnano (MC)
• Tipo di impiego	Progetto di fattibilità tecnico-economica per la "Valorizzazione della proprietà della Fondazione Ma.So.Gi.Ba presso l'area di Torre del Parco - Castello di Lanciano". Componente del gruppo di lavoro per gli aspetti architettonici e di inserimento paesaggistico. Incarico conferito dalla Fondazione Ma.So.Gi.Ba a Terre.it srl.
• Principali mansioni e responsabilità	Collaborazione alla redazione egli elaborati di analisi e di progetto.
• Date (da - a)	MARZO 2019 - GIUGNO 2020
• Nome del datore di lavoro	Terre.it srl (ex Spin-off Unicam) Largo Decio Filippini n°30/a, Palazzo Costa, Sarnano (MC)
• Tipo di impiego	Progetto definitivo ed esecutivo per i lavori di riqualificazione dell'Ex Stadio Montisala per la realizzazione di un parco urbano. Componente del gruppo di lavoro per gli aspetti architettonici e di inserimento paesaggistico. Incarico conferito dal Comune di Monte San Giusto a Terre.it srl.
• Principali mansioni e responsabilità	Collaborazione alla redazione egli elaborati di analisi e di progetto.
• Date (da - a)	GENNAIO 2019 - DICEMBRE 2019
• Nome del datore di lavoro	Terre.it srl (ex Spin-off Unicam) Largo Decio Filippini n°30/a, Palazzo Costa, Sarnano (MC)
• Tipo di impiego	Studio di fattibilità tecnico-economica per la ricostruzione del nuovo polo scolastico "Ugo Betti", Comune di Valfornace, a seguito degli eventi sismici del 2016 e seguenti. Componente del gruppo di lavoro per gli aspetti architettonici e di inserimento paesaggistico. Incarico conferito dal Comune di Valfornace a Terre.it srl, capogruppo di RTP.
• Principali mansioni e responsabilità	Collaborazione alla redazione egli elaborati di analisi e di progetto.
• Date (da - a)	DICEMBRE 2018 - MARZO 2019
• Nome del datore di lavoro	Terre.it srl (ex Spin-off Unicam) Largo Decio Filippini n°30/a, Palazzo Costa, Sarnano (MC)
• Tipo di impiego	Studio di fattibilità tecnico-economica per la realizzazione della Nuova Scuola Primaria "Falcone e Borsellino", Comune di Monte San Giusto. Componente del gruppo di lavoro per gli aspetti architettonici e di inserimento paesaggistico. Incarico conferito dal Comune di Monte San Giusto a Terre.it srl.
• Principali mansioni e responsabilità	Responsabile dell'incarico. Redazione elaborati di analisi e di progetto.

<ul style="list-style-type: none"> <li>• Date (da - a)</li> <li>• Nome del datore di lavoro</li> <li>• Tipo di impiego</li> <li>• Principali mansioni e responsabilità</li> </ul>	<p>DICEMBRE 2018 - APRILE 2019</p> <p>Terre.it srl (ex Spin-off Unicom)</p> <p>Largo Decio Filippini n°30/a, Palazzo Costa, Sarnano (MC)</p> <p>Realizzazione di un MASTERPLAN per lo sviluppo sostenibile del comprensorio del Corno alle Scale quale stazione turistica estiva ed invernale, nell'ambito degli obiettivi fissati dall'Accordo di programma sottoscritto in data 17/11/2017 tra la Presidenza del Consiglio dei Ministri - Ufficio per lo Sport, la Regione Emilia-Romagna e la Regione Toscana per il sostegno e la promozione congiunta degli impianti sciistici della montagna tosco-emiliano-romagnola. Redazione quadro conoscitivo e propositivo. Incarico conferito tramite procedura di bando da ERVET - Emilia-Romagna Valorizzazione Economica Territorio SpA a Terre.it srl.</p> <p>Responsabile dell'incarico. Redazione elaborati di analisi e di progetto.</p>
<ul style="list-style-type: none"> <li>• Date (da - a)</li> <li>• Nome del datore di lavoro</li> <li>• Tipo di impiego</li> <li>• Principali mansioni e responsabilità</li> </ul>	<p>GIUGNO 2018 - DICEMBRE 2019</p> <p>SAAD Scuola di Architettura e Design, UNICAM</p> <p>Documento Direttore per la Ricostruzione del Comune di Arquata Del Tronto a seguito degli eventi sismici del 2016 e seguenti. Componente del gruppo tecnico Area Urbanistica per la redazione delle indagini conoscitive sulle componenti strutturali del territorio e la gestione dei dati territoriali in ambiente GIS. Incarico conferito dal comune di Arquata del Tronto alla Scuola di Architettura e Design dell'Università degli Studi di Camerino (Coordinatore scientifico: Prof. Giuseppe Losco - Referente area Urbanistica e Paesaggio: Prof. Michele Talia).</p> <p>Collaborazione all'elaborazione dei quadri conoscitivi per gli aspetti relativi a "Urbanistica e Paesaggio"</p>
<ul style="list-style-type: none"> <li>• Date (da - a)</li> <li>• Nome del datore di lavoro</li> <li>• Tipo di impiego</li> <li>• Principali mansioni e responsabilità</li> </ul>	<p>NOVEMBRE 2018 - NOVEMBRE 2019</p> <p>Terre.it srl (ex Spin-off Unicom)</p> <p>Largo Decio Filippini n°30/a, Palazzo Costa, Sarnano (MC)</p> <p>Progetto esecutivo di interventi di valorizzazione del Parco Archeologico di Urbs-Salvia (Interventi a valere sui fondi sms solidali del comune di Urbisaglia - CRISI SISMICA 2016). Incarico conferito dal Comune di Urbisaglia a Terre.it srl.</p> <p>Responsabile dell'incarico. Redazione elaborati di analisi e di progetto.</p>
<ul style="list-style-type: none"> <li>• Date (da - a)</li> <li>• Nome del datore di lavoro</li> <li>• Tipo di impiego</li> <li>• Principali mansioni e responsabilità</li> </ul>	<p>NOVEMBRE 2018</p> <p>Comune di Ussita</p> <p>Sisma 2016 - Incarico di progettazione per la realizzazione delle opere di urbanizzazione e installazione delle strutture temporanee da adibire ad attività economiche oggetto di delocalizzazione - OCDPC n. 408/2016 art.3.</p> <p>Sopralluoghi e rilievi. Elaborati cartografici di progetto.</p>
<ul style="list-style-type: none"> <li>• Date (da - a)</li> <li>• Nome del datore di lavoro</li> <li>• Tipo di impiego</li> <li>• Principali mansioni e responsabilità</li> </ul>	<p>2018</p> <p>Terre.it srl (ex Spin-off Unicom)</p> <p>Largo Decio Filippini n°30/a, Palazzo Costa, Sarnano (MC)</p> <p>Studio di inquadramento ambientale e paesaggistico di un territorio e approfondimento tecnico sulla valenza del riconoscimento MAB UNESCO VALLE CAMONICA. Incarico conferito a Terre.it tramite procedura di bando dalla Scuola Superiore Sant'Anna di Pisa.</p> <p>Sopralluoghi e rilievi. Collaborazione alla redazione degli elaborati cartografici.</p>
<ul style="list-style-type: none"> <li>• Date (da - a)</li> <li>• Nome del datore di lavoro</li> </ul>	<p>2018</p> <p>Terre.it srl (ex Spin-off Unicom)</p>

• Tipo di impiego	Largo Decio Filipponi n°30/a, Palazzo Costa, Sarnano (MC)
• Principali mansioni e responsabilità	Attività professionale di supporto alla progettazione preliminare di opere per la mitigazione del rischio idrogeologico nelle aste fluviali marchigiane. Incarico Conferito a Terre.it dall'Ente Consorzio di Bonifica delle Marche. Sopralluoghi e rilievi. Collaborazione alla redazione degli elaborati cartografici.
• Date (da - a)	2017
• Nome del datore di lavoro	Terre.it srl (ex Spin-off Unicam)
• Tipo di impiego	Largo Decio Filipponi n°30/a, Palazzo Costa, Sarnano (MC)
• Principali mansioni e responsabilità	Assistenza tecnica e redazione cartografica della perimetrazione del centro storico e delle frazioni Rocca e Vallato (Comune di San Ginesio) a seguito degli eventi sismici del 2016 e seguenti, in attuazione dell'Ordinanza del Commissario Straordinario per la Ricostruzione n.25 del 23 maggio 2017. Incarico conferito dal Comune di San Ginesio a Terre.it srl. Sopralluoghi e rilievi. Collaborazione alla redazione degli elaborati cartografici e analitici.
• Date (da - a)	2017
• Nome del datore di lavoro	Terre.it srl (ex Spin-off Unicam)
• Tipo di impiego	Largo Decio Filipponi n°30/a, Palazzo Costa, Sarnano (MC)
• Principali mansioni e responsabilità	"Piano Particolareggiato PP6" per l'ampliamento del Campus Universitario UNICAM a Camerino e la realizzazione di nuovi posti letto per la gestione dell'emergenza abitativa post-sisma. Incarico conferito dall'Università di Camerino a Terre.it srl. Collaborazione alla redazione degli elaborati cartografici costitutivi del piano: Inquadramento territoriale; Inquadramento catastale; Piano quotato e rilievo della vegetazione esistente; Usi e parametri dell'edificazione; Planivolumetrico; Profili altimetrici; Schema delle reti e delle infrastrutture tecnologiche; Sistemazione del verde; Progetto del modulo abitativo "tipo".
• Date (da - a)	2015-2016
• Nome del datore di lavoro	Terre.it srl (ex Spin-off Unicam)
• Tipo di impiego	Largo Decio Filipponi n°30/a, Palazzo Costa, Sarnano (MC)
• Principali mansioni e responsabilità	Supporto tecnico-scientifico alla "Procedura di selezione di due aree da ammettere alla Strategia Nazionale Aree Interne e al percorso di co-progettazione delle strategie d'area e delle relative operazioni attuative in attuazione della DGR Lombardia 4803/2016". Comunità Montana di Valle Camonica, Centro di ricerca interuniversitario "Pianificazione del Territorio e del Paesaggio" (Scuola Superiore Sant'Anna di Pisa - Università di Camerino). Sintesi delle linee guida della strategia nazionale sulle Aree Interne; analisi delle condizioni di marginalità e svantaggio nel contesto regionale; sovrapposizione cartografia "Aree Interne" e Aree Rurali PSR Lombardia 2014-2020; individuazione dei criteri e misura del disagio dell'area interna candidata; valutazione trend demografici, attività agricola, patrimonio culturale e turismo, salute, disagio sociale, accessibilità e mobilità interna, sistema scolastico, associazione di funzioni tra comuni già presenti; proposta di Strategia d'Area.
• Date (da - a)	2015 - 2016
• Nome del datore di lavoro	Terre.it srl (ex Spin-off Unicam) - Università di Camerino
• Tipo di impiego	Supporto tecnico-scientifico alla predisposizione di una proposta di progetto Aree Interne per la provincia di Macerata, ai fini della candidatura a II area pilota per la Regione Marche.
• Principali mansioni e responsabilità	Analisi delle condizioni di marginalità e svantaggio dell'area; valutazione trend demografici, attività agricola, patrimonio culturale e turismo, salute, disagio sociale, accessibilità e mobilità interna, sistema scolastico, associazione di funzioni tra comuni già presenti; collaborazione alla definizione della Bozza di Strategia d'Area.

• Date (da - a)	2015-2016
• Nome del datore di lavoro	Terre.it srl (ex Spin-off Unicam) Largo Decio Filippini n°30/a, Palazzo Costa, Sarnano (MC)
• Tipo di impiego	Piano di prevenzione e sicurezza per le aste fluviali della Regione Marche (Ente Consorzio di Bonifica delle Marche).
• Principali mansioni e responsabilità	Sopralluoghi e schede di rilevamento delle principali criticità (e risorse) paesaggistiche in corrispondenza delle intersezioni tra reti infrastrutturali e percorsi fluviali.
• Date (da - a)	2015- 2016
• Nome del datore di lavoro	Terre.it srl (ex Spin-off Unicam) Largo Decio Filippini n°30/a, Palazzo Costa Sarnano (MC)
• Tipo di impiego	Attività di supporto al progetto FAR: "QLand QLife Quality of the Landscape and Quality of Life in the Sustainable Adriatic City".
• Principali mansioni e responsabilità	Segreteria tecnica e organizzazione di meeting ed eventi di disseminazione; predisposizione grafica, ridigitalizzazione, controllo e sistemazione dei testi, consegna all'editore per la stampa delle pubblicazioni di progetto.
• Date (da - a)	2015-2016
• Nome del datore di lavoro	Terre.it srl (ex Spin-off Unicam) Largo Decio Filippini n°30/a, Palazzo Costa, Sarnano (MC)
• Tipo di impiego	Piano per la riduzione del rischio idrogeologico e la valorizzazione paesaggistica delle aste fluviali ricadenti nell'area della "Consulta per lo Sviluppo Permanente" coordinata dall'Università degli Studi di Camerino.
• Principali mansioni e responsabilità	Analisi paesaggistiche e definizione di ambiti di paesaggio; predisposizione di schede progettuali d'ambito, relative agli interventi di sistemazione fluviale, mitigazione paesaggistica e miglioramento dell'accessibilità e della fruizione ciclo-pedonale rurale.
• Date (da - a)	2014-2015
• Nome del datore di lavoro	Terre.it srl (ex Spin-off Unicam) Largo Decio Filippini n°30/a, Palazzo Costa, Sarnano (MC)
• Tipo di impiego	"Piano di Sviluppo Sostenibile e di Marketing territoriale per l'area della Valle Camonica". Centro di ricerca interuniversitario Pianificazione del Territorio e del Paesaggio, Scuola Superiore Sant'Anna di Pisa - Università di Camerino.
• Principali mansioni e responsabilità	Collaborazione alla redazione degli elaborati costitutivi del piano: Rapporto sullo stato di fatto; Analisi, interpretazioni e sintesi paesaggistiche; Analisi SWOT; Piano di sviluppo e marketing territoriale (matrice obiettivi, azioni e interventi; Abaco degli ambiti di paesaggio e obiettivi; sintesi non tecnica).
• Date (da - a)	2014
• Nome del datore di lavoro	Terre.it srl (ex Spin-off Unicam) Largo Decio Filippini n°30/a, Palazzo Costa, Sarnano (MC)
• Tipo di impiego	Collaborazione alla stesura e impaginazione del volume: Gambino R., Sargolini M. (2014) "Mountain Landscapes. A decision Support System for the accessibility". List Lab, Trento. Pubblicazione conclusiva del Progetto di Ricerca Interreg South East Europe "ACCESS2MOUNTAIN. Sustainable Mobility and Tourism in Sensitive Areas of the Alps and the Carpathians".
• Principali mansioni e responsabilità	Raccolta dei contributi degli autori, impaginazione, revisione dei testi, contatto con l'editore, predisposizione delle immagini allegate al testo e consegna per la stampa e la pubblicazione.
• Date (da - a)	2013-2014
• Nome del datore di lavoro	Terre.it srl (ex Spin-off Unicam) Largo Decio Filippini n°30/a, Palazzo Costa, Sarnano (MC)

• Tipo di impiego	Collaborazione alla redazione degli "Indirizzi strategici per la Pianificazione Provinciale in materia di sostenibilità", finalizzati alla redazione del "Documento Preliminare del Piano Strategico Provinciale per la sostenibilità ambientale e il contenimento del consumo di suolo della Provincia di Teramo".
• Principali mansioni e responsabilità	Valutazione dello stato di attuazione del PTP vigente; ricognizione delle aree industriali dismesse nella valle del Tordino; aggiornamento della tavola B1 del PTP vigente e alla elaborazione dei Progetti Strategici del PTCP; elaborazione grafica dei progetti Strategici per l'implementazione nello scenario di sviluppo provinciale e nel quadro normativo dei progetti strategici (la città della costa, le aree produttive, la rete ecologica e il paesaggio, diversi turismi, una nuova agricoltura, mobilità/accessibilità, dotazioni territoriali e gestione dei servizi).
• Date (da - a)	2013-2014
• Nome del datore di lavoro	Terre.it srl (ex Spin-off Unicam) Largo Decio Filippini n°30/a, Palazzo Costa, Sarnano (MC)
• Tipo di impiego	Collaborazione alla progettazione delle coperture per scavi archeologici all'interno del Parco Archeologico di Urbs Salvia, nel Comune di Urbisaglia (MC). Progetto ARCUS.
• Principali mansioni e responsabilità	Progettazione architettonica e redazione degli elaborati di progetto.
• Date (da - a)	2013-2014
• Nome del datore di lavoro	Terre.it srl (ex Spin-off Unicam) Largo Decio Filippini n°30/a, Palazzo Costa, Sarnano (MC)
• Tipo di impiego	Collaborazione all' "Implementazione delle attività collegate allo sviluppo ambientale nell'ambito del P.R.G. del Comune di Montepandone": 1. VAS (Rapporto Ambientale, Sintesi non tecnica). 2. Progetto di valorizzazione e promozione paesaggistica del territorio rurale collinare, qualità delle aree urbane di pianura. 3. Attività di assistenza e supporto alla comunicazione del PRG.
• Principali mansioni e responsabilità	Collaborazione alla fase 2: - redazione degli elaborati di analisi e valutazione paesaggistica; - redazione degli elaborati di progetto del Parco Agricolo Collinare, delle modalità di fruizione del territorio rurale e degli interventi di mitigazione ambientale e paesaggistica.
• Date (da - a)	2013
• Nome del datore di lavoro	Terre.it srl (ex Spin-off Unicam) Largo Decio Filippini n°30/a, Palazzo Costa, Sarnano (MC)
• Tipo di impiego	Collaborazione al processo di formazione del PORU (Programma Operativo Riqualificazione Urbana - L.R. 22/2011) del Comune di San Benedetto Del Tronto, AP.
• Principali mansioni e responsabilità	Redazione delle "Linee guida per la valutazione delle aree" e relativa "Carta del valore dei suoli"; redazione delle "Linee guida per la contrattazione con i privati sul plusvalore e sull'interesse pubblico e per l'applicazione degli articoli 5,6 e 7 della L.R. 22/2011 (Compensazione e perequazione urbanistica)".
• Date (da - a)	2012
• Nome del datore di lavoro	Terre.it srl (ex Spin-off Unicam) Largo Decio Filippini n°30/a, Palazzo Costa, Sarnano (MC)
• Tipo di impiego	Partecipazione al concorso internazionale di idee "La città del Parco Nazionale del Cilento, Vallo di Diano e Alburni". Piano di sviluppo, organizzazione del paesaggio, infrastrutture materiali e immateriali, produzione, servizi, articolazione, forme di gestione e competenze. Ente banditore: Fondazione Alario per Elea - Velia Onlus. Risultato: progetto menzionato.
• Principali mansioni e responsabilità	Redazione di analisi paesaggistiche e perimetrazione degli ambiti di paesaggio; collaborazione alla definizione delle azioni strategiche.

• Date (da - a)	2011
• Nome del datore di lavoro	Terre.it srl (ex Spin-off Unicam) Largo Decio Filippini n°30/a, Palazzo Costa, Samano (MC)
• Tipo di impiego	Collaborazione alla redazione tecnica del Piano di Gestione e del Regolamento della Riserva Naturale Statale dell'Abbadia di Fiastra.
• Principali mansioni e responsabilità	Redazione degli elaborati cartografici di analisi del piano: Inquadramento territoriale; Carta della vegetazione; Vincoli sovraordinati e ambiti sensibili formalmente riconosciuti; Uso del suolo; Mosaico dei PRG; Sintesi interpretative. Inquadramento strutturale; Carta storica ed individuazione del patrimonio storico culturale; Schede analitiche di rilievo ed analisi degli edifici. Redazione degli elaborati cartografici di progetto del piano: Relazione Illustrativa; Norme Tecniche di Attuazione; Classificazione del patrimonio rurale e disciplina degli interventi; Articolazione spaziale del piano; Ipotesi di sviluppo; Carta della fruizione.
• Date (da - a)	2010
• Nome del datore di lavoro	Dott. Arch. Georg Josef Frisch
• Tipo di impiego	Collaborazione
• Principali mansioni e responsabilità	Disegno e composizione di elaborati tecnici per consulenza tecnica d'ufficio commissionata dalla Procura della Repubblica presso il Tribunale di Ascoli Piceno
• Date (da - a)	2010
• Nome del datore di lavoro	Terre.it srl (ex Spin-off Unicam) Largo Decio Filippini n°30/a, Palazzo Costa Samano (MC)
• Tipo di impiego	Stage
• Principali mansioni e responsabilità	REM Rete Ecologica Marche Analisi e disegno delle aree di approfondimento della Rete Ecologica Marche mediante l'utilizzo del software Esri ArcGIS

## ALTRI INCARICHI ISTITUZIONALI

• Date (da - a)	2021 - IN CORSO
• Nome del datore di lavoro	Ordine degli Architetti, Pianificatori, Paesaggisti e Conservatori della Provincia di Macerata
• Principali mansioni e responsabilità	Membro del Consiglio di Disciplina dell'Ordine degli Architetti, Pianificatori, Paesaggisti e Conservatori della Provincia di Macerata 2021-2025. Ruolo: Consigliere Segretario.
• Date (da - a)	2019 - IN CORSO
• Nome del datore di lavoro	REDI REDucing risks of natural Disasters
• Principali mansioni e responsabilità	Membro della Segreteria Tecnica di Redi, consorzio di ricerca costituito da: Istituto Nazionale di Geofisica e Vulcanologia (INGV), Istituto Nazionale di Fisica Nucleare (INFN), Gran Sasso Science Institute (GSSI) e Università di Camerino (UNICAM) Ruolo: Membro della segreteria tecnica.
• Date (da - a)	2017 - 2021
• Nome del datore di lavoro	Ordine degli Architetti, Pianificatori, Paesaggisti e Conservatori della Provincia di Macerata
• Principali mansioni e responsabilità	Membro del Consiglio di Disciplina dell'Ordine degli Architetti, Pianificatori, Paesaggisti e Conservatori della Provincia di Macerata 2017-2021. Ruolo: Consigliere Segretario.
• Date (da - a)	2020 - 2021
• Nome del datore di lavoro	Università degli Studi di Camerino UNICAM. Scuola di Architettura e Design

• Principali mansioni e responsabilità	Commissario all'Esame di Stato per l'abilitazione alla Professione di Architetto. Scuola di Architettura e Design di Ascoli Piceno, UNICAM. Sessione estiva e invernale 2020-2021
• Date (da - a)	2017 - 2018
• Nome del datore di lavoro	Università degli Studi di Camerino UNICAM. Scuola di Architettura e Design
• Principali mansioni e responsabilità	Commissario aggiuntivo all'Esame di Stato per l'abilitazione alla Professione di Architetto. Scuola di Architettura e Design di Ascoli Piceno, UNICAM. Sessione estiva e invernale 2017-2018
• Date (da - a)	2016 - 2017
• Nome del datore di lavoro	Università degli Studi di Camerino UNICAM. Scuola di Architettura e Design
• Principali mansioni e responsabilità	Commissario aggiuntivo all'Esame di Stato per l'abilitazione alla Professione di Architetto. Scuola di Architettura e Design di Ascoli Piceno, UNICAM. Sessione estiva e invernale 2016-2017
• Date (da - a)	2014 - 2015
• Nome del datore di lavoro	Università degli Studi di Camerino UNICAM. Scuola di Architettura e Design
• Principali mansioni e responsabilità	Commissario aggiuntivo all'Esame di Stato per l'abilitazione alla Professione di Architetto. Scuola di Architettura e Design di Ascoli Piceno, UNICAM. Sessione estiva e invernale 2014-2015
• Date (da - a)	2013 - 2014
• Nome del datore di lavoro	Università degli Studi di Camerino UNICAM. Scuola di Architettura e Design
• Principali mansioni e responsabilità	Commissario aggiuntivo all'Esame di Stato per l'abilitazione alla Professione di Architetto. Scuola di Architettura e Design di Ascoli Piceno, UNICAM. Sessione estiva e invernale 2013-2014

## PUBBLICAZIONI A STAMPA E ONLINE

### 2023

- Contributo in volume

Sargolini M., Pierantoni I., (2023). "La rinascita delle aree interne del Centro Italia riparte dai paesi". In Moccia F.D., Sepe M. (a cura di), *Oltre il futuro. Pianificare nell'incertezza per progettare l'imprevedibilità*. Collana Accademia. Roma, INU Edizioni. ISBN 978-88-7603-246-2

- Contributo in volume

Sargolini M., Pierantoni I., Polci V., Stimilli F. (2023). "La ricerca a servizio dei territori. Il progetto Rinascita Centro Italia Nuovi sentieri di sviluppo per l'Appennino centrale post-sisma". In Genova A., Bronzini M., Pavolini E., Ruggeri L. (a cura di), *One welfare nelle Marche: per una programmazione integrata post-sisma*. Franco Angeli, Milano (in corso di pubblicazione).

- Contributo in volume

Annesi N., Pierantoni I., Frey M. Sargolini M., (2023). "Enhancing natural and cultural heritage through sustainable tourism and improved accessibility to support economic development of sensitive regions in the Balkan and Eastern European Countries". Springer editions (in corso di pubblicazione).

2022

- Articolo in rivista

Hisschemöller M., Kireyeu V., Freude T., Guerin F., Likhacheva O., Pierantoni I., Sopina A., von Wirth T., Šćitaroci B. B. O., Mancebo F., Sargolini M., & Shkaruba A. (2022). "Conflicting perspectives on urban landscape quality in six urban regions in Europe and their implications for urban transitions". *Cities*, 131, 104021. <https://doi.org/10.1016/j.cities.2022.104021>

- Curatela

Sargolini M., Pierantoni I., Polci V., Stimilli F. (a cura di) (2022). "Progetto Centro Italia. Nuovi sentieri di sviluppo per l'Appennino Centrale interessato dal sisma del 2016". Pescara, Carsa Edizioni.

- Capitolo in volume

Iapadre L., Pierantoni I. (2022). "La diffusione sociale delle conoscenze per l'innovazione, lo sviluppo e la resilienza dei territori". In Sargolini M., Pierantoni I., Polci V., Stimilli F. (a cura di), *Progetto Centro Italia. Nuovi sentieri di sviluppo per l'Appennino Centrale interessato dal sisma del 2016*. Pescara, Carsa Edizioni.

- Capitolo in volume

Pierantoni I., Pierantozzi M., Sargolini M. (2022) "Nuove modalità di abitare in relazione alla crisi sanitaria". In Sargolini M., Pierantoni I., Polci V., Stimilli F. (a cura di), *Progetto Centro Italia. Nuovi sentieri di sviluppo per l'Appennino Centrale interessato dal sisma del 2016*. Pescara, Carsa Edizioni.

- Capitolo in volume

Stimilli F., Pierantoni I., Sargolini M. (2022) "Il sistema dei borghi e della viabilità". In Sargolini M., Pierantoni I., Polci V., Stimilli F. (a cura di), *Progetto Centro Italia. Nuovi sentieri di sviluppo per l'Appennino Centrale interessato dal sisma del 2016*. Pescara, Carsa Edizioni.

- Capitolo in volume

Pierantoni I., Perna P., Sargolini M. (2022) "Una "comunità di cratere" per la salvaguardia e la valorizzazione della biodiversità". In Sargolini M., Pierantoni I., Polci V., Stimilli F. (a cura di), *Progetto Centro Italia. Nuovi sentieri di sviluppo per l'Appennino Centrale interessato dal sisma del 2016*. Pescara, Carsa Edizioni.

- Capitolo in volume

Pierantoni I., Sargolini M., Stimilli F., Tondi E., Teloni R., Pasquini G. (2022) "La rete delle aree naturali protette e dei Siti Natura 2000". In Sargolini M., Pierantoni I., Polci V., Stimilli F. (a cura di), *Progetto Centro Italia. Nuovi sentieri di sviluppo per l'Appennino Centrale interessato dal sisma del 2016*. Pescara, Carsa Edizioni.

- Capitolo in volume

Crispim S.F., Pierantoni I., Sargolini M., Stimilli F. (2020) "Per un nuovo patto tra città e territorio". In Ottone F. (a cura di) *Futuribile. Idee e progetti per un futuro probabile*. Ascoli Piceno, Capponi Editore. ISBN: 9788832074604.

- Articolo in rivista

Rizzo A., Cappellano F., Pierantoni I., Sargolini M. (2022). "Do natural disasters accelerate sustainability transitions? Insights from the Central Italy earthquake". *European Planning Studies*, January 2022  
DOI: 10.1080/09654313.2021.2022104

- Contributo in volume

Pierantoni I., Sargolini M. (2022). "L'area SNAI "Alto Maceratese"". In Giacomelli M., Calcagni F. (a cura di) *Un progetto locale per le aree interne. Borgofuturo +*. Macerata, Quodlibet Edizioni. ISBN 978-88-229-0716-5.

## 2021

- Articolo in rivista

Pierantoni I. (2021). "SNAI: stato di attuazione e prime ricadute sui territori". *URBANISTICA INFORMAZIONI*, n. 295. INU Edizioni, ISSN 0392-5050.

- Articolo in rivista

Cetara L., Crispim S.F., La Malva P., Pierantoni I., Sargolini M., Stimilli F. (2021). "Could the Italian Strategy for Inner Areas contribute to the implementation of DGS in the Apennines? The case of Central Apennines". *The Journal of Urban Ecology* (in pubblicazione).

- Articolo in rivista

Pierantoni I., Sargolini M. (2021) "Reti verdi e blu per innalzare la qualità della vita. Il Progetto JPI Urban Europe Smart-U-Green". In: Marucci G. (a cura di) *Città futura. Progetti di rinnovamento urbano*. Dedalo Edizioni, Bari.

- Contributo in volume

Pierantoni I. (2021). "Reti ecologiche e produzione del cibo in contesti periurbani". In Cinciripini D., Lazzarini L., Marchionni S., Sargolini M., (a cura di) *Atlante del cibo. Monsampolo e la Valle del Tronto*. Altralinea Edizioni, Edizione cartacea: ISBN 979-12-80178-40-4; edizione digitale: ISBN 979-12-80178-42-8.

- Articolo in rivista

Bojanić Obad Šćitaroci B., Pierantoni I., Sargolini M., Sopina A. (2021) "Fostering holistic natural-risk resilience in spatial planning". *TeMA - Journal of Land Use, Mobility and Environment*, 155-179.  
DOI: <https://doi.org/10.6093/1970-9870/7427>

## 2020

- Articolo in rivista

Pierantoni I. (2020). "Aree protette e SNAI. Verso un'alleanza". *URBANISTICA INFORMAZIONI*, n. 289 special issue. INU edizioni, ISSN 0392-5050.

- Articolo in rivista

Angelini R., Cinquini F., Consoli M., Ferranti P., Perna P., Pierantoni I. (2020). "Il Professore. Un ispiratore per la nostra crescita professionale". *URBANISTICA*, vol. 163 - Ricordando Gambino, ISSN: 0042-1022

- Monografia o trattato scientifico

Pierantoni I., Sargolini M. (2020). "Protected areas and local communities: a challenge for inland development". ListLab Publisher, Trento. ISBN: 9788832080414

- Articolo in rivista

Pierantoni I., Pierantozzi M., Sargolini M. (2020), "COVID 19-A Qualitative Review for the Reorganization of Human Living Environments". *Applied Sciences* 10(16):5576. DOI:10.3390/app10165576

- Articolo in rivista

A. S. Dastgerdi, Pierantoni I., Sargolini M., Stimilli F. (2020) "Toward an innovative strategic approach for sustainable management of natural protected areas in Italy". *Geography, Environment, and Sustainability*. p. 68-75, ISSN: 2071-9388, doi: <https://doi.org/10.24057/2071-9388-2019-143>

2019

• Curatela

Pierantoni I., Salvi D., Sargolini M. (2019) (a cura di), "NUOVI SENTIERI DI SVILUPPO PER L'APPENNINO MARCHIGIANO DOPO IL SISMA 2016". Centro Stampa digitale del Consiglio Regionale delle Marche, Anno XXIV - n. 289 Giugno 2019. ISSN: 1721-5269. ISBN: 978 88 3280 0838

• Contributo in volume

Pierantoni I., Salvi D., Sargolini M. (2019). "Undici sentieri di sviluppo per l'Appennino Marchigiano". In Pierantoni I., Salvi D., Sargolini M. (2019) (a cura di), *Nuovi sentieri di sviluppo per l'Appennino Marchigiano dopo il sisma del 2016*. p. 427-428, ANCONA: Consiglio Regionale delle Marche, ISBN: 9788832800838

• Contributo in volume

Cipolletti S., Pierantoni I., Procaccini D., Sargolini M. (2019). "Pianificazione e programmazione per la valorizzazione delle risorse naturali e culturali". In Pierantoni I., Salvi D., Sargolini M. (a cura di), *Nuovi sentieri di sviluppo per l'Appennino Marchigiano dopo il sisma del 2016*. Centro Stampa digitale del Consiglio Regionale delle Marche, Anno XXIV - n. 289 Giugno 2019

• Contributo in volume

De Leone R., Pierantoni I., Procaccini D., Renzi A., Stimilli F. (2019). "Sentiero 2 - Borghi in rete. Connettività e mobilità sostenibile nelle aree dell'Appennino Marchigiano". In Pierantoni I., Salvi D., Sargolini M. (a cura di), *Nuovi sentieri di sviluppo per l'Appennino Marchigiano dopo il sisma del 2016*. Centro Stampa digitale del Consiglio Regionale delle Marche, Anno XXIV - n. 289 Giugno 2019

• Contributo in volume

Cipolletti S., Di Fazio C., Pierantoni I., Procaccini D., Sargolini M., Stimilli F., Orsomando E., Birrozzi C. (2019). "Sentiero 5. Innovare per Conservare. Progetti di ricostruzione pilota di beni architettonici nel relativo contesto produttivo e paesaggistico". In Pierantoni I., Salvi D., Sargolini M. (a cura di), *Nuovi sentieri di sviluppo per l'Appennino Marchigiano dopo il sisma del 2016*. Centro Stampa digitale del Consiglio Regionale delle Marche, Anno XXIV - n. 289 Giugno 2019

• Contributo in volume

Pierantoni I., Procaccini D., Stimilli F. (2019). "Sentiero 11 - Open data e monitoraggio del processo di ricostruzione". In Pierantoni I., Salvi D., Sargolini M. (a cura di), *Nuovi sentieri di sviluppo per l'Appennino Marchigiano dopo il sisma del 2016*. Centro Stampa digitale del Consiglio Regionale delle Marche, Anno XXIV - n. 289 Giugno 2019

• Articolo in rivista

Annesi N., Battaglia M., Pierantoni I., Sargolini M. (2019) "Future perspectives of sustainable development: An innovative planning approach to inner areas. Experience of an Italian alpine region". *Futures* 114, 102468. <https://doi.org/10.1016/j.futures.2019.102468>

• Articolo in rivista

A. S. Dastgerdi, Pierantoni I., Sargolini M. (2019) "Climate Change Challenges to Existing Cultural Heritage Policy". *Sustainability*, Volume 11, Issue 19, 5227. <https://doi.org/10.3390/su11195227>

• Contributo in atti di convegno

Skrýhan H., Kireyeu V., Shkaruba A., Sargolini M., Pierantoni I. (2019) "Making the case for ELC implementation in Belarus: lessons learned from the EU COMMA pilot project in Mahilioŭ. In: Proceedings of the Conference "Environmental Knowledge and Policy Innovation between East and West. Lessons Learned and not", pp. 118-119, Minsk: Varaksin A.N.

- Contributo in atti di convegno

Kireyeu V., Hisschemoller M., Bojanic Obad Šćitaroci B., Freude T., Guerin F., Likhacheva O., Mancebo F., Pierantoni I., Sopina A., Salles S., Shkaruba A., Sargolini M., von Wirth T. (2019). "Conflicting perspectives on urban landscape quality: case studies from Belarus, Croatia, Italy, France, Russia and the Netherlands". In: Proceedings of the Conference "Environmental Knowledge and Policy Innovation between East and West. Lessons Learned and not", pp. 120-121, Minsk, Varaksin A.N

- Contributo in atti di convegno

Kireyeu V., Hisschemöller M., Bojanic Obad Šćitaroci B., Freude T., Guerin F., Likhacheva O., Mancebo F., Pierantoni I., Salles S., Sargolini M., Shkaruba A., Sopina A., von Wirth T. (2019). "Transformations in urban-rural continuum: governing conflicting perspectives on landscape quality". In: Smart Green and Smart Blue - Book of Abstracts (Open Science Conference, Lviv, 7-9 November, 2019), pp. 32-33, Lviv: Institute of Ecology of the Carpathians

## 2018

- Curatela

Perna P., Pierantoni I., Renzi A., Sargolini M. (2018) (a cura di), "SUN LIFE Strategia per la gestione della Rete Natura 2000 in Umbria". List Lab, Trento. ISBN: 9788899854331

- Articolo in rivista

Pierantoni I., Sargolini M., (2018) "Qualità ecologica e qualità della vita". In Moccia F.D., Sepe M. (a cura di) *Atti della XI Giornata Studio INU INTERRUZIONI, INTERSEZIONI, CONDIVISIONI, SOVRAPPOSIZIONI. Nuove prospettive per il territorio*. URBANISTICA. INFORMAZIONI 278 Special Issue. ISSN: 0392-5005

- Articolo in rivista

Pierantoni I., Sargolini M. (2018) "I nuovi sentieri di sviluppo per l'Appennino Marchigiano". *Scienze del Territorio - Rivista di studi territorialisti*. ISSN Print: ISSN 2284-3493. ISSN Online: ISSN 2284-242X

- Contributo in volume

Pierantoni I. (2017), "Land consumption and urban decay". In: Sargolini M., D'Onofrio R., Cocci Grifoni R. (a cura di), *Quality of Life in Urban Landscapes: In Search of a Decision Support System*. Springer-Verlag. eBook ISBN 978-3-319-65581-9; Hardcover ISBN 978-3-319-65580-2.

- Contributo in volume

Camaioni C., Di Prospero L., D'Onofrio R., Pierantoni I., Renzi A., Sargolini M. (2018). "The Ideal Adriatic City". In: (a cura di): Sargolini M., D'Onofrio R., Cocci Grifoni R., *Quality of Life in Urban Landscapes: In Search of a Decision Support System*. p. 245-281, Springer International Publishing Switzerland, ISBN: 9783319655819, doi: 10.1007/978-3-319-65581-9

- Contributo in volume

Sargolini M.; Pierantoni I. (2018) "Paesaggi agrari e aree protette: la via della pianificazione". In Bonini G., Pazzagli R. (a cura di.) *Italia rurale. Paesaggio, patrimonio culturale e turismo. Lezioni e pratiche della Summer School Emilio Sereni 2017*, vol. Quaderni, n.14. Edizioni Istituto Alcide Cervi. ISBN: 9788894199970

- Monografia o trattato scientifico

Prezioso M., Coronato M., D'Orazio A., Pigliucci M., Sargolini M., Idone Mt, Perna P., Pierantoni I., Omizzolo A., Cetara L., Strefeneder T., Favilli F., Huber M., Jungmeier M., Kirchmeir Hw, Andrieu J, Briche E, Merad M, Vignal M, Zhiyanski M, Georgieva M, Glushkova M, Yaneva R (2018). "LinkPAs - Linking networks of protected areas to territorial development Targeted Analysis". Main Report. ISBN: 978-99959-55-25-0

- Monografia o trattato scientifico

Prezioso M., Coronato M., D'orazio A., Pigliucci M., Sargolini M., Idone Mt, Perna P., Pierantoni I., Omizzolo A., Cetara L., Strefeneder T., Favilli F., Huber M., Jungmeier M., Kirchmeir Hw, Andrieu J, Briche E, Merad M,

Vignal M, Zhiyanski M, Georgieva M, Glushkova M, Yaneva R (2018). "LinkPAs - Linking networks of protected areas to territorial development. Targeted Analysis". Scientific Report. ISBN: 978-99959-55-29-8

## 2017

- Articolo in rivista

Pierantoni I., Sargolini M. (2017) "Per una rinascita delle aree interne dell'Appennino centrale. Il caso studio dell'area del "Nuovo Maceratese". *Glocale* - Rivista molisana di storia e scienze sociali. N. 13/2017 Aree Interne. ISSN Print: ISSN 2037-4453

- Articolo in rivista

Pierantoni I., Sargolini M. (2017), "Agricultural land and the new urban paradigm: coexistence, integration, or conflict?". *LIBRELLOPH Challenges in Sustainability*, vol. 5, Issue 1, pp. 54-62  
<http://www.librelloph.com/challengesinsustainability/article/view/277>. ISSN 2297-6477

- Contributo in atti di convegno

Pierantoni I., Sargolini M. (2017), "Strategia nazionale per le Aree Interne e programmi di ricostruzione post sisma: interazioni possibili". *Planum Publisher*. Atti della XX Conferenza Nazionale SIU-Società Italiana degli Urbanisti URBANISTICA E AZIONE PUBBLICA. ISBN 9788899237127

- Articolo in rivista

Pierantoni I., Camaioni C., D'Onofrio R., Sargolini M. (2017), "Therapeutic Parks in Natural Protected Areas in Umbria Region". *Territorio*, 81-2017. p. 140-148, ISSN: 1825-8689, doi: 10.3280/TR2017-082024

- Articolo in rivista

Pierantoni I., Sargolini M. (2017), "I paesaggi dell'abbandono: nuovi spazi urbani e territoriali per nuove comunità". *Urbanistica*, n. 157. ISSN: 0042-1022

## 2016

- Articolo in rivista

Pierantoni I., Sargolini M. (2016), "L'Appennino dopo il sisma: quali prospettive di sviluppo per le comunità locali?". *RETICULA Reti ecologiche, greening e green infrastructures nella pianificazione del territorio e del paesaggio*. Numero monografico 13/2016, 20-26. ISSN 2283-9232

- Contributo in atti di Convegno Internazionale

Pierantoni I., Sargolini M. (2016), "Neglected landscapes and brownfields: new urban and territorial spaces for new communities". In Talia M. (a cura di), *Un nuovo ciclo della pianificazione urbanistica tra tattica e strategia*, Atti del Convegno Urbanpromo XIII Edizione Progetto Paese, Triennale di Milano, 11 novembre 2016, 163-173. Planum Publisher, Roma-Milano, 2016. ISBN 9788899237059

- Articolo in rivista

Pierantoni I., Camaioni C., D'Onofrio R., Sargolini M. (2016), "Vineyard landscapes in Italy: cases of territorial requalification and governance strategies". *Landscape Research*, Vol. 41 (7), 714-729  
ISSN 0142-6397 (Print), ISSN 1469-9710 (Online). doi: 10.1080/01426397.2016.1212323

- Contributo in volume

Sargolini, M.; Pierantoni, I. (2016) "Piano di gestione e progetto di valorizzazione paesaggistica per la Riserva Naturale Abbazia di Fiastra (Marche)". *Rapporto dal Territorio INU 2016. Materiali* - ISBN: 9788876031533

- Contributo in volume

Camaioni C.; D'Onofrio R.; Pierantoni I.; Talia M.; Sargolini M.; Trusiani E. (2016) "Mitigazione del rischio idrogeologico e valorizzazione del paesaggio di Vernazza (Liguria)". *Rapporto dal Territorio 2016* - ISBN: 9788876031533

- Contributo in volume

Pierantoni I., Caprodossi R., Sargolini M. (2015), "La città delle connettività". In: Coccia L., D'Annunziis M., Perriccioli M., Sargolini M. (2015), *CIVITANOVISSIMA Catalogo dei lavori del Corso di Laurea Triennale in Scienze dell'Architettura A.A. 2014-2015*. ICONA FX. ISBN 9788894118728

## 2015

- Contributo in atti di convegno

Pierantoni I., Renzi A. (2015), "Exploring resilience and multiple benefits of Green Infrastructure: linking landscape and communities". In: Sargolini M., D'Onofrio R. (a cura di), *Resilient Landscape. Proceedings of the Seminar UNISCAPE En-Route*, a.1 - n.2 - 2015. ISSN 2281-3195

- Contributo in atti di convegno

Pierantoni I., Camaioni C., Ferranti P., Franzosi M., Penna E., Renzi A. (2015), "Dal rischio idrogeologico al progetto di paesaggio". In: Atti della XVIII Conferenza Nazionale SIU. *Italia '45-'45. Radici, Condizioni, Prospettive*, Venezia, 11-13 giugno 2015, pp. 666-671. ISBN 9788899237042

- Contributo in volume

Pierantoni I., Caprodossi R., Sargolini M. (2015), "Reti ambientali, itinerari lauretani e comunità locali". *Marca/Marche 4/2015, L'Appennino marchigiano. Economia, tradizioni, prospettive di sviluppo*. Andrea Livi Editore, Fermo. ISSN 2284-0389. ISBN 88-7969-349-2

- Contributo in volume

Pierantoni I., Caprodossi R., Sargolini M. (2015), "La città delle connettività". In: Coccia L., D'Annunziis M., Perriccioli M., Sargolini M. (2015), *CIVITANOVISSIMA Catalogo dei lavori del Corso di Laurea Triennale in Scienze dell'Architettura A.A. 2014-2015*. ICONA FX. ISBN 9788894118728

## 2014

- Contributo in volume

Pierantoni I., D'Onofrio R. (2014), "Strategic Visions". In: Gambino R., Sargolini M. (2014) *Mountain Landscapes. A Decision Support System for the accessibility*. List Lab, Trento. ISBN 9788898774388

- Contributo in volume

Pierantoni I., Cetara L. (2014), "Landscapes, Economies and Local Communities". In: Gambino R., Sargolini M. (2014) *Mountain Landscapes. A Decision Support System for the accessibility*. List Lab, Trento. ISBN 9788898774388

- Contributo in atti di convegno

Pierantoni I., Camaioni C., Sargolini M. (2014), "Knowledge and processes of sustainable development for the South-East Europe". In: Dansero E., De Filippi F., Fantini E., Marocco I. (a cura di), *Imagining Cultures of Cooperation - Proceedings of the III CUCS Congress*, Turin 19-21 September 2013, JUNCO Journal of Universities and international development Cooperation, n. 1, pp.293-300. ISBN 9788896894163

- Contributo in atti di convegno

Pierantoni I., Camaioni C., Sargolini M. (2014), "La valorizzazione delle risorse culturali come occasione di sviluppo". In: De Leo D., Di Lucchio L., Giofre' F., Trusiani E., Zevi S. (a cura di) (2014), *Esperienze, conoscenze e progetti*. Atti I Conferenza Nazionale Centro PVS - Planning for Viable Sustainability with the emerging regions. Orienta, Roma. ISBN 9788896467305

## 2013

- Contributo in volume

Pierantoni I. (2013), "Environmental Networks, Peri-urban Agricultural Areas and Communities". In: Sargolini M. (2013) *Urban Landscapes. Environmental networks and quality of life*. Springer-Verlag. ISBN 9788847028791

- Contributo in atti di convegno

Pierantoni I., Camaioni C., D'Onofrio R. (2013), "Paesaggi resilienti per una nuova città". In: Sbeti F., Rossi F., Talia M., Trillo C. (a cura di) (2013), *Il governo della città nella contemporaneità. La città come motore di sviluppo*, Atti del XXVIII Congresso INU. Inu Edizioni, Roma. ISBN 9788876030949

- Contributo in atti di convegno

Pierantoni I., Camaioni C., D'Onofrio R. (2013), "Paesaggi resilienti per una nuova città". In: Sbeti F., Rossi F., Talia M., Trillo C. (a cura di) (2013) *Città come motore di sviluppo del paese*. URBANISTICA INFORMAZIONI. ISSN 2239-4222

## 2012

- Contributo in volume

Pierantoni I. (2012), "Ricerche ed esperienze didattiche". In: Sargolini M., Talia M. (2012), *Ri-conoscere e ri-progettare la città contemporanea*. Franco Angeli, Milano. ISBN 9788820414429

- Contributo in volume

Pierantoni I. (2012), "The new role of protected areas in the urbanization. The case study of Abbadia di Fiastra Natural Reserve". In: Niccolini F., Morandi F., Sargolini M. (2012) *Parks and territory. New perspectives and strategies*. List Lab, Trento. ISBN 9788895623788

## 2011

- Articolo in rivista

Pierantoni I., Renzi A. (2011), "Consumo di suolo nella Bassa Valle del Chienti: tecniche di analisi e strumenti di governo (tesi di laurea in Pianificazione della Città e del Territorio)". In: Sargolini M. (2011), *Le città come luoghi d'intersezione tra locale e globale*. Argomenti di architettura, vol. 6, p. 86-90. ISSN 1591-3171

## ORGANIZZAZIONE O PARTECIPAZIONE COME RELATORE A CONVEGNI DI CARATTERE SCIENTIFICO IN ITALIA O ALL'ESTERO

- | Anno | Descrizione  |
|------|--|
| 2023 | Partecipazione come relatore al meeting scientifico internazionale "Kreative EU". 26 Giugno 2023. Università di Camerino. Partecipazione con presentazione di contributo dal titolo "Territorial and landscape planning, inland development and local communities".  |
| 2023 | Partecipazione come relatore al seminario scientifico internazionale "TRANSFER PROJECT INTERREG ADRION EUROPEAN CONFERENCE. A Sustainable Development Model for Archaeological Parks in the Adriatic Ionian Region. A New Integrated and Sustainable Approach: New Management Plans and concrete experience from Pilot Actions in Italy, Albania, Slovenia, Greece and Croatia". 24 Gennaio 2023. National Museum in Belgrade, Serbia. Partecipazione (con Sofia Cingolani - Direzione Museale Regione Marche e Ludovica Xavier de Silva - Università di Macerata), con presentazione di contributo dal titolo "Archaeological Park of Urbs Salvia". Convegno con comitato scientifico qualificato.  |
| 2022 | Partecipazione come relatore al seminario scientifico internazionale del progetto "RE-LAND, RESilient LANDscapes", finanziato nell'ambito Programma di Cooperazione bilaterale (Progetti di Grande Rilevanza) Italia- Stati Uniti d'America. Ascoli Piceno, 20 dicembre 2022. Presentazione (con Valentina Polci, Massimo Sargolini, Flavio Stimilli) di contributo dal titolo "Insight into the study area: the Central Apennines affected by the 2016 earthquakes". Convegno con comitato scientifico qualificato.   |
| 2022 | Partecipazione come relatore al seminario scientifico internazionale "Idee, piani e progetti per lo sviluppo sostenibile del territorio di Argirocastro e del sud dell'Albania - Tavola rotonda sulla sinergia tra istituzioni pubbliche e attori privati". 14 Gennaio 2022. Università "Eqrem Cabej", Gjirokastr, Università degli Studi di Udine, Consolato Onorario d'Italia ad Argirocastro, Comune di Argirocastro, Camera di Commercio dell'Argirocastro, Regione di Argirocastro. Partecipazione con presentazione di contributo (con Massimo Sargolini, Roberto Perna, Corrado Gamberoni) dal titolo "The strategic plan for the Drino Valley: a project for sustainable development based on culture and tourism". Convegno con comitato scientifico qualificato. |
| 2021 | Partecipazione come relatore alla Giornata di Studi delle 4 Università Marchigiane "Programmazione Sociale Territoriale Integrata negli Ambiti Territoriali Sociali coinvolti nel sisma 2016- 2017. A distanza di più di quattro anni: quali sfide e quali prospettive? Analisi e riflessioni dalle quattro università delle Marche". Evento online, 16 settembre 2021. Partecipazione con presentazione di contributo (con Massimo Sargolini e Flavio Stimilli) dal titolo "La ricerca a servizio dei territori. Il Progetto Rinascita Centro Italia Nuovi sentieri di sviluppo per l'Appennino centrale post-sisma". Convegno con comitato scientifico qualificato.  |
| 2021 | Partecipazione come relatore al seminario scientifico internazionale "Urban Protected Areas: Perspectives For An Alliance Between Nature And Cities" nell'ambito dell'IUCN World Conservation Congress 2021. Marsiglia, 6 settembre 2021. Partecipazione con presentazione di contributo (con Massimo Sargolini) dal titolo "Relationship between protected areas and urban areas in Central Italy". Convegno con comitato scientifico qualificato.  |
| 2021 | Partecipazione come relatore al seminario scientifico "Il patrimonio storico oggi. Opportunità e fragilità nelle ricerche contemporanee". ANCSA - Politecnico di Milano. Evento online, 24 giugno 2021. Partecipazione con presentazione di contributo dal titolo "L'esposizione dei beni culturali e paesaggistici ai rischi naturali. Uso e innovazione come strategie per la conservazione e la resilienza". Convegno con comitato scientifico qualificato.   |
| 2021 | Partecipazione come relatore al ciclo di webinar "Le ricerche archeologiche italo-albanesi. Ricerca, conservazione, sviluppo sostenibile", Università di Macerata. Evento online, 22 febbraio 2021. Partecipazione con presentazione di contributo (con Massimo Sargolini) dal titolo "Archeologia del paesaggio, pianificazione e governo del territorio". Convegno con comitato scientifico qualificato.   |

**Anno Descrizione**

- 2021 Organizzazione e partecipazione come relatore al seminario scientifico internazionale di conclusione del progetto "Smart Urban Green: Governing conflicting perspectives on transformations in the urban rural continuum (SMART-U-GREEN)", finanziato nell'ambito dell'iniziativa internazionale di programmazione congiunta JPI Urban Europe ERA-NET Cofund Smart Urban Futures. Evento online, 3 febbraio 2021. Organizzazione dell'evento e partecipazione con presentazione di contributo nell'ambito di "INDICATORS and LANDSCAPE QUALITY". Convegno con comitato scientifico qualificato.
- 2020 Partecipazione come relatore al seminario scientifico internazionale del progetto "RE-LAND, RESilient LANDscapes", finanziato nell'ambito Programma di Cooperazione bilaterale (Progetti di Grande Rilevanza) Italia- Stati Uniti d'America. Ascoli Piceno, 30 dicembre 2020. Presentazione (con Valentina Polci, Ahmadreza Shirvani, Massimo Sargolini, Flavio Stimilli) di contributo dal titolo "Spatial configuration, socio-economic trends and communities' involvement". Convegno con comitato scientifico qualificato.
- 2020 Organizzazione della giornata di studi "(Verso un) Piano Nazionale Coordinato di Riqualificazione Integrata SismicoEnergetica del Patrimonio Edilizio e dei Sistemi Territoriali - RISE", Roma 27 ottobre 2020, 10:00 - 18:15; Sala Polifunzionale - Presidenza del Consiglio dei Ministri Largo Chigi, 19 - Roma - Evento solo online
- 2020 Partecipazione come relatore al seminario scientifico internazionale "JPI Projects Meeting 2020 & ENSUF Final Event". Presentazione dei risultati del progetto di ricerca Smart Urban Green (con Matthijs Hisschemöller - DRIFT). 26 settembre 2020 Convegno con comitato scientifico qualificato.
- 2020 Partecipazione come relatore alla XLI conferenza scientifica annuale A.I.S.Re. "REGIONI TRA SFIDE E OPPORTUNITÀ INATTESE". Presentazione di un contributo (con Massimo Sargolini e Flavio Stimilli) dal titolo "LA PREPARAZIONE AI DISASTRI NATURALI" nell'ambito della SO-24(II)-Dall'emergenza alla ricostruzione, riabitare i territori fragili. Esperienze, progetti, ricerche. 2-4 settembre 2020. Convegno con comitato scientifico qualificato.
- 2020 Partecipazione come relatore al seminario scientifico Internazionale Earth Sciences and Cultural Heritage US-Italy Science and Technology Joint Commission. 24 giugno 2020 Presentazione di contributo (con Flavio Stimilli) dal titolo "RE-Land. RESilient LANDscapes".
- 2020 Partecipazione come relatore al seminario scientifico internazionale del progetto "Smart Urban Green: Governing conflicting perspectives on transformations in the urban rural continuum (SMART-U-GREEN)", finanziato nell'ambito dell'iniziativa internazionale di programmazione congiunta JPI Urban Europe ERA-NET Cofund Smart Urban Futures. Reims, 23-24 gennaio 2020. Presentazione di contributo nell'ambito di "WP3 Knowledge and Policy. Case studies and the use of indicators", "WP4 Joint-fact-findings". Convegno con comitato scientifico qualificato.
- 2019 Organizzazione e partecipazione come relatore al seminario scientifico internazionale del progetto "RE-LAND, RESilient LANDscapes", finanziato nell'ambito Programma di Cooperazione bilaterale (Progetti di Grande Rilevanza) Italia- Stati Uniti d'America. Ascoli Piceno, 19 dicembre 2019. Organizzazione dell'evento e presentazione (con Massimo Sargolini e Flavio Stimilli) di contributo dal titolo "Links between planning and natural risk management. Engagement of local communities in planning and decision-making, to foster their preparedness and resilience". Convegno con comitato scientifico qualificato.
- 2019 Organizzazione e partecipazione come relatore al seminario scientifico internazionale del progetto "Smart Urban Green: Governing conflicting perspectives on transformations in the urban rural continuum (SMART-U-GREEN)", finanziato nell'ambito dell'iniziativa internazionale di programmazione congiunta JPI Urban Europe ERA-NET Cofund Smart Urban Futures. Ancona, 27-28 giugno 2019. Organizzazione dell'evento e partecipazione alle tavole rotonde con presentazione di contributi nell'ambito di "WP3 Knowledge and Policy", "WP2 Stakeholders perspectives on urban landscape", "WP4 Joint-fact-findings". Convegno con comitato scientifico qualificato.

**Anno      Descrizione**

- 2019 Partecipazione come relatore al seminario scientifico internazionale del progetto "MADE IN-LAND" (Kick-Off Meeting), finanziato nell'ambito del Programma Interreg V-A Italy - Croatia CBC Programme Call for proposal 2017 Standard - Priority Axis: Environment and cultural heritage. Ancona, 06-07 maggio 2019. Partecipazione alle tavole rotonde e presentazione di contributi dal titolo: "The inland areas and their cultural and natural heritage", "The natural and cultural heritage assessment". Convegno con comitato scientifico qualificato.
- 2019 Partecipazione come relatore al seminario scientifico internazionale del progetto "Smart Urban Green: Governing conflicting perspectives on transformations in the urban rural continuum (SMART-U-GREEN)", finanziato nell'ambito dell'iniziativa internazionale di programmazione congiunta JPI Urban Europe ERA-NET Cofund Smart Urban Futures. Dordrecht, 21-22 febbraio 2019. Presentazione di contributo nell'ambito di "Presentations WP2: Conflicting perspectives for six urban regions", "WP3: Research Protocol and Case study selection".
- 2018 Partecipazione come relatore al convegno scientifico "Ricostruzioni post-terremoto: il punto in Abruzzo, Emilia Romagna, Marche e Umbria", Istituto Nazionale di Urbanistica INU, XV edizione di Urbanpromo, Triennale di Milano, PROGETTI PER IL PAESE, 22 novembre 2018. Presentazione di un contributo dal titolo "Nuovi sentieri di sviluppo per l'Appennino Marchigiano dopo il sisma del 2016". Convegno con comitato scientifico qualificato.
- 2018 Partecipazione come relatore al workshop scientifico internazionale "INTERDISCIPLINARY APPROACH TOWARD REVITALIZATION FROM 2016 CENTRAL ITALY EARTHQUAKE - UNICAM-TOYO Collaborative Study Program". Camerino, 10-17 settembre 2018. Presentazione di contributo dal titolo "New paths of development for the areas affected by the Earthquakes of 2016 and 2017".
- 2018 Partecipazione come relatore al workshop internazionale "European drivers for good landscape and biodiversity governance in Eastern Europe" Belarusian-Russian University, Mahilioŭ, Belarus, 13-14 agosto 2018. Coordinamento con Olga Likhacheva della tavola rotonda dal titolo "Nature-based solutions for smart cities in Europe - an overview". Convegno con comitato scientifico qualificato.
- 2018 Organizzazione e partecipazione come relatore alla conferenza scientifica internazionale "La Green Economy Nella Regione Appenninica", organizzato dall'Università di Camerino e dall'Accademia Europea di Bolzano - Eurac Research, in collaborazione con il Ministero dell'Ambiente e della Tutela del Territorio e del Mare - Delegazione italiana in Convenzione delle Alpi. Camerino, 22-23 maggio 2018. Organizzazione dell'evento e presentazione di contributo (in collaborazione con Roberta Caprodossi e Paolo Santarelli) dal titolo "Un itinerario culturale europeo per la valorizzazione dei paesaggi della Via Lauretana". Convegno con comitato scientifico qualificato.
- 2018 Partecipazione come relatore al seminario scientifico internazionale del progetto "Smart Urban Green: Governing conflicting perspectives on transformations in the urban-rural continuum (SMART-U-GREEN)", finanziato nell'ambito dell'iniziativa internazionale di programmazione congiunta JPI Urban Europe ERA-NET Cofund Smart Urban Futures. Reims 18-18 maggio 2018. Partecipazione con contributo alle tavole rotonde "WP1 Workshop", "Overall Workshop", "WP3 Workshop".
- 2018 Organizzazione e partecipazione come relatore al seminario scientifico e presentazione del libro "Quality of Life in Urban Landscapes". Ascoli Piceno, Scuola di Architettura e Design, 28 marzo 2018. Presentazione di un contributo (in collaborazione con Chiara Camaioni, Andrea Renzi, Piersebastiano Ferranti) dal titolo: "Una prima sperimentazione nella città Adriatica". Convegno con comitato scientifico qualificato.
- 2018 Partecipazione come relatore al seminario scientifico internazionale del progetto comunitario INTERREG EUROPE BID-REX. Presentazione di un contributo (in collaborazione con Massimo Sargolini) dal titolo "The contribution of the Regional Ecological Network to the definition of new paths of development for those areas of Marche Region affected by the Earthquakes of 2016 and 2017". Budapest, Ungheria. 30-31 gennaio 2018. Convegno con comitato scientifico qualificato.



**Anno      Descrizione**

- 2017 Partecipazione come relatore al seminario scientifico internazionale "European Youth and the Sustainable Development: is conflict inevitable?" Partecipazione con contributo alla tavola rotonda. 30 novembre 2017, NEOMA BS, Reims, France.
- 2017 Organizzazione e partecipazione come relatore al meeting scientifico internazionale del progetto "Smart Urban Green: Governing conflicting perspectives on transformations in the urban rural continuum (SMART-U-GREEN)", finanziato nell'ambito dell'iniziativa internazionale di programmazione congiunta JPI Urban Europe ERA-NET Cofund Smart Urban Futures. Ascoli Piceno, 26-27 ottobre 2017. Organizzazione dell'evento e partecipazione con contributo alle tavole rotonde "WP1 Workshop: Discussion of the Preliminary Report on Landscape Convention; Stakeholder identification & questionnaire", "WP3 Preparations. Discussion about requested data and proposed methodology".
- 2017 Partecipazione come relatore al seminario scientifico di approfondimento MARCHEUROPA (II edizione). Le Marche della Rinascita - Marche Resilienti. Nuovi Sentieri di Sviluppo per le Aree dell'Appennino Marchigiano colpite dagli eventi sismici del 2016. Presentazione di un contributo dal titolo "Il Territorio delle aree colpite dal sisma". San Severino Marche (MC), 29 settembre 2017.
- 2017 Partecipazione come relatore alla conferenza scientifica internazionale "JPI Urban Europe: POLICY DAY, CITIES DAY, PROJECTS MEETING". Bruxelles, 29-30-31 maggio 2017. Partecipazione alla sessione parallela "Public administration as transformation agents" (30/05/2017) e presentazione del progetto Smart-U-Green nell'ambito del workshop "How to approach cities" (31/05/2017). Convegno con comitato scientifico qualificato.
- 2017 Partecipazione come relatore al workshop scientifico internazionale del progetto "Smart Urban Green: Governing conflicting perspectives on transformations in the urban rural continuum (SMART-U-GREEN)", finanziato nell'ambito dell'iniziativa internazionale di programmazione congiunta JPI Urban Europe ERA-NET Cofund Smart Urban Futures. Rotterdam, 30-31 marzo 2017. Partecipazione alla tavola rotonda " WP1 Workshop: Stakeholder identification & Questionnaire" e "Allocation of tasks with respect to WP1 & tentative discussion of WPs 2/3".
- 2017 Partecipazione come relatore al convegno scientifico "L'Osservatorio Umbro per la Biodiversità, il Paesaggio Rurale e la Progettazione Sostenibile a 7 anni dalla sua istituzione". Villa Fabri, Trevi, 16 marzo 2017. Presentazione di un contributo (in collaborazione con Andrea Renzi e Federico Maria Tardella) dal titolo "Evoluzione dei paesaggi umbri e strategie del piano di sviluppo rurale 2014 - 2020". Convegno con comitato scientifico qualificato.
- 2016 Partecipazione come relatore al convegno scientifico "Un nuovo ciclo della pianificazione urbanistica tra tattica e strategia", organizzato dall'Istituto Nazionale di Urbanistica nell'ambito di URBANPROMO PROGETTO PAESE. Milano, La Triennale, 11 novembre 2016. Presentazione di un contributo dal titolo "Neglected landscapes and brownfields: new urban and territorial spaces for new communities". Convegno con comitato scientifico qualificato.
- 2016 Organizzazione e partecipazione come relatore al seminario scientifico e mostra dei lavori del workshop del terzo anno in Pianificazione Territoriale e Urbana del Corso di Laurea in Scienze dell'Architettura. Università degli Studi di Camerino UNICAM. Scuola di Architettura e Design. 6 luglio 2016.
- 2016 Partecipazione come relatore al seminario sulla progettazione europea nell'ambito di un training formativo per la delegazione del Ministero dell'Ambiente Serbo e dell'Agenzia Ambientale Serba, facente parte di un progetto co-finanziato dal MATTM sul Land Management in Serbia e sull'analisi dell'inquinamento del suolo nei siti industriali. Ministero dell'Ambiente Italiano, 12 Aprile 2016. Presentazione di un contributo (in collaborazione con Massimo Sargolini) dal titolo "The EU Strategy for the Adriatic and Ionian Region (EUSAIR) and the Interreg ADRION Programme".
- 2016 Partecipazione come relatore al convegno scientifico Internazionale "UrbanGenHome". Scuola di Architettura e Design di Ascoli Piceno, 07-08 aprile 2016. Presentazione di un contributo dal titolo "Green Infrastructures for healthy and resilient communities". Convegno con comitato scientifico qualificato.

- | Anno | Descrizione   |
|------|---|
| 2016 | Organizzazione del convegno scientifico "TERRE per la ricerca". UNICAM - Terre.it - Fondazione Villa Fabbri. Trevi, 15 gennaio 2016.  |
| 2015 | Organizzazione del convegno scientifico internazionale "QUALITY OF LANDSCAPE AND QUALITY OF LIFE IN THE SUSTAINABLE ADRIATIC CITY (Qland-Qlife)" promosso dalla Piattaforma di ricerca d'Ateneo "Sustainscapes. Paesaggi sostenibili e qualità della vita" coordinata dalla Scuola di Architettura e Design "E. Vittoria" dell'Università di Camerino. Ascoli Piceno, 4 dicembre 2015. Convegno con comitato scientifico qualificato.   |
| 2015 | Organizzazione e partecipazione come relatore al seminario scientifico e mostra dei lavori del workshop del terzo anno in Pianificazione Territoriale e Urbana (Prof. Massimo Sargolini) del Corso di Laurea in Scienze dell'Architettura. Università degli Studi di Camerino UNICAM. Scuola di Architettura e Design. 14 Luglio 2015.  |
| 2015 | Partecipazione come relatore al convegno scientifico "Paesaggio e Cibo", organizzato dall'Osservatorio Regionale per la Biodiversità, il Paesaggio Rurale e la Progettazione Sostenibile. Villa Fabri, Trevi. 13 giugno 2015. Presentazione di un contributo dal titolo "Paesaggio e comunità locali". Convegno con comitato scientifico qualificato.   |
| 2015 | Partecipazione come relatore al convegno "Macroregione del Mediterraneo: tra identità, conoscenze e stili di vita", organizzato dal Club Rotary di Vallo della Lucania CILENTO. Agropoli, 6 giugno 2015. Presentazione di un contributo dal titolo "L'Approccio strategico alla Macroregione del Mediterraneo".   |
| 2015 | Partecipazione come relatore all'evento scientifico di capitalizzazione italiano "Risultati del Programma Sud Est Europa in Italia e prospettive di cooperazione nell'area per il 2014-2020". Sede della Regione Emilia-Romagna, Bologna, 11 maggio 2015. Presentazione dei risultati del Progetto di Ricerca INTERREG South East Europe "Access2Mountain" ( <a href="http://www.access2mountain.eu">www.access2mountain.eu</a> ).  |
| 2015 | Organizzazione e partecipazione come relatore al seminario scientifico internazionale UNISCAPE En-Route "PAESAGGI RESILIENTI PER LE CITTÀ DEL FUTURO". Scuola di Architettura e Design dell'Università degli Studi di Camerino e dalla Rete UNISCAPE (European Network of University dedicated to the implementation of the European Landscape Convention). Palazzo dei Capitani del Popolo, Ascoli Piceno, 13-14 aprile 2015. Presentazione di un contributo (in collaborazione con Andrea Renzi) dal titolo "Exploring resilience and multiple benefits of Green Infrastructure: linking landscape and communities". Convegno con comitato scientifico qualificato. |
| 2014 | Partecipazione come relatore al Vth International Mountain Forum 2014 on "Regional development in mountain regions". Organizzato da Agenzia per lo Sviluppo, la Promozione e la Cultura dei Monti Tatra con sede a Zakopane, Zakopane, Polonia. 13-14 ottobre 2014. Presentazione di un contributo dal titolo "Landscape, communities and local economies".   |
| 2014 | Partecipazione come relatore al workshop scientifico sulla progettazione europea. Fondazione Villa Fabbri, Trevi. 8 settembre 2014. Presentazione di un contributo dal titolo "INTERREG 2007-2013 e INTERREG Europe! SEE South East Europe Transnational Cooperation Programme; ADRION - SEE Adriatic Ionian Programme". Convegno con comitato scientifico qualificato.   |
| 2014 | Organizzazione del convegno scientifico internazionale "Resilient Landscapes". Abbazia di Fiastra (MC). 03 giugno 2014. Organizzato dal Centro di ricerca interuniversitario Pianificazione del Territorio e del Paesaggio, Scuola Superiore Sant'Anna di Pisa - Università di Camerino. Convegno con comitato scientifico qualificato.   |
| 2014 | Organizzazione del convegno scientifico internazionale "La Convenzione delle Alpi e la Convenzione dei Carpazi: esperienze a confronto. Gli Appennini, una catena montuosa europea". Sarnano (MC). 23-24 aprile 2014. Organizzato dalla Presidenza Italiana della Convenzione delle Alpi in collaborazione con: Programma delle Nazioni Unite per l'Ambiente e Segretariato ad Interim della Convenzione dei Carpazi (UNEP Vienna - ISCC), Accademia Europea di Bolzano, Contact Point italiano ESPON, Università degli Studi di Camerino, CAI. Convegno con comitato scientifico qualificato.  |

**Anno Descrizione**

- 2014 Partecipazione come relatore al I convegno scientifico annuale Centro PVS "Esperienze e Conoscenze. Progetti Internazionali nei Paesi Emergenti". Università La Sapienza di Roma. 4 febbraio 2014 Presentazione di un contributo dal titolo "La valorizzazione delle risorse culturali come occasione di sviluppo. Il programma REBED: il sito di Hadrianapolis". Convegno con comitato scientifico qualificato.
- 2014 Partecipazione come relatore al seminario scientifico internazionale del progetto di ricerca Access2Mountain - VII Partner Meeting. Kosice (Slovacchia) 22-24 Gennaio 2014. Presentazione (con Massimo Sargolini) degli avanzamenti della ricerca e partecipazione alla tavola rotonda per la definizione delle attività di chiusura del progetto di ricerca Access2Mountain.
- 2013 Organizzazione del workshop scientifico internazionale SWOMM 2013 "Sustainable tourism and accessibility in mountains areas". Vienna International Center, Vienna. 11 dicembre 2013 Organizzato da: Università di Camerino, in collaborazione con: Presidenza Italiana della Convenzione delle Alpi, Programma delle Nazioni Unite per l'Ambiente e Segretariato ad Interim della Convenzione dei Carpazi (UNEP Vienna - ISCC), Accademia Europea di Bolzano, Convenzione dei Carpazi, Environment Agency Austria, Austrian federal Ministry for Transport. Convegno con comitato scientifico qualificato.

**CAPACITÀ E COMPETENZE TECNICO-LINGUISTICHE**

PRIMA LINGUA	Italiano	Madrelingua
ALTRE LINGUE	Inglese	
	Capacità di lettura	Avanzato
	Capacità di scrittura	Avanzato
	Capacità di espressione orale	Avanzato
	Francese	
	Capacità di lettura	Buona
	Capacità di scrittura	Base
	Capacità di espressione orale	Base
• Competenze comunicative, organizzative e gestionali	Buone capacità di relazione con gli altri e facilità di comunicazione, sia in gruppi di lavoro di tipo professionale, che in contesti accademici nazionali e internazionali. Buone capacità organizzative nella gestione del proprio lavoro e del lavoro di gruppo, maturata nel corso del tempo attraverso numerose esperienze lavorative e di ricerca.	
• Capacità e competenze informatiche	Capacità avanzate di scrittura e rappresentazione grafica, sia a mano libera che attraverso strumentazione tecnico-digitale e software specifici.  SOFTWARE: LIVELLO: Pacchetto Office Avanzato ARCGIS ESRI Avanzato QGIS open source Avanzato Adobe Photoshop Avanzato Adobe Illustrator Buono Adobe Premiere Avanzato Autodesk AutoCAD Avanzato Autodesk 3D studio MAX Base SketchUp 3d Avanzato	

Lumion	<i>Buono</i>
Autodesk ECOTECH	<i>Buono</i>
Autodesk Weather Tool	<i>Buono</i>
Graphisoft ArchiCAD	<i>Buono</i>
Sistema operativo WINDOWS	<i>Avanzato</i>
Sistema operativo MAC Mac OS	<i>Buono</i>
Sistema operativo open source LINUX	<i>Buono</i>

• Altre competenze ed esperienze

2009	Esperienza di lavoro negli Stati Uniti per lo studio e la pratica della lingua inglese. Sede di lavoro: Larchmont, New York (USA)
2010-2014	Allenatrice di pallavolo a livello giovanile presso società sportive dilettantistiche
1998-2015	Pratica della pallavolo, a livello agonistico nelle categorie di serie D, C, B2, B1

**Dichiarazione ex DPR 445/2000 e autorizzazione al trattamento dei dati personali**

- Il presente curriculum è stato compilato ai sensi e per gli effetti dell'art. 76 D.P.R. 445/2000, nella consapevolezza della responsabilità e delle conseguenze civili e penali previste in caso di dichiarazioni mendaci e/o formazione od uso di atti falsi.

- Autorizzo il trattamento dei miei dati personali presenti nel CV ai sensi del Decreto Legislativo 30 giugno 2003, n. 196 "Codice in materia di protezione dei dati personali" e dell'art. 13 del GDPR (Regolamento UE 2016/679).  
Si allega fotocopia di documento di identità.

*Dichiarazione di concordanza da allegare al verbale n. 2 A*

**PROCEDURA SELETTIVA PER L'ASSUNZIONE DI N. 1 RICERCATORE A TEMPO DETERMINATO, AI SENSI DELL'ART. 24 COMMA 3 LETT. B) DELLA LEGGE N. 240/2010, PER IL SETTORE CONCURSALE 08/F1 "Pianificazione e progettazione urbanistica e territoriale" E PER IL SETTORE SCIENTIFICO-DISCIPLINARE ICAR/21 "Urbanistica" - SCUOLA DI Architettura e Design UNIVERSITA' DEGLI STUDI DI CAMERINO (Bando D.R. Prot. n. 39301 dell'8/06/2023, il cui avviso è stato pubblicato sulla Gazzetta Ufficiale – IV Serie speciale - n. 46 del 20/06/2023)**


La sottoscritta Prof.ssa Bojana Bojanic Obad Scitaroci, componente della Commissione giudicatrice della procedura selettiva indicata in epigrafe, dichiara con la presente di aver partecipato, via telematica, alla seconda riunione relativa all'inizio della valutazione preliminare dei candidati e di concordare, pertanto, con il verbale a firma del Prof. Elio Trusiani, redatto in data 16/10/2023.

Data, 16/10/2023

In fede

Prof.ssa Bojana Bojanic Obad Scitaroci

Firma



*Dichiarazione di concordanza da allegare al verbale n. 2A*


**PROCEDURA SELETTIVA PER L'ASSUNZIONE DI N. 1 RICERCATORE A TEMPO DETERMINATO, AI SENSI DELL'ART. 24 COMMA 3 LETT. B) DELLA LEGGE N. 240/2010, PER IL SETTORE CONCORSUALE 08/F1 "Pianificazione e progettazione urbanistica e territoriale" E PER IL SETTORE SCIENTIFICO-DISCIPLINARE ICAR/21 "Urbanistica" - SCUOLA DI Architettura e Design UNIVERSITA' DEGLI STUDI DI CAMERINO (Bando D.R. Prot. n. 39301 dell'8/06/2023, il cui avviso è stato pubblicato sulla Gazzetta Ufficiale – IV Serie speciale - n. 46 del 20/06/2023)**

Il sottoscritto Prof. Paolo GALUZZI, componente della Commissione giudicatrice della procedura selettiva indicata in epigrafe, dichiara con la presente di aver partecipato, via telematica, sia alla riunione relativa alla valutazione preliminare dei candidati con motivato giudizio analitico sui titoli, sul curriculum e sulla produzione scientifica e di concordare, pertanto, con il verbale 2A a firma del Prof. Elio TRUSIANI redatto in data 16/10/2023, che sarà presentato alla Responsabile del procedimento.

Data, 16 Ottobre 2023

In fede

Prof. Paolo Galuzzi

A handwritten signature in black ink, appearing to read 'Paolo Galuzzi', with a small vertical mark above the end of the signature.